龙泉市兰巨乡(2023)1-1#地块用地勘测定界图

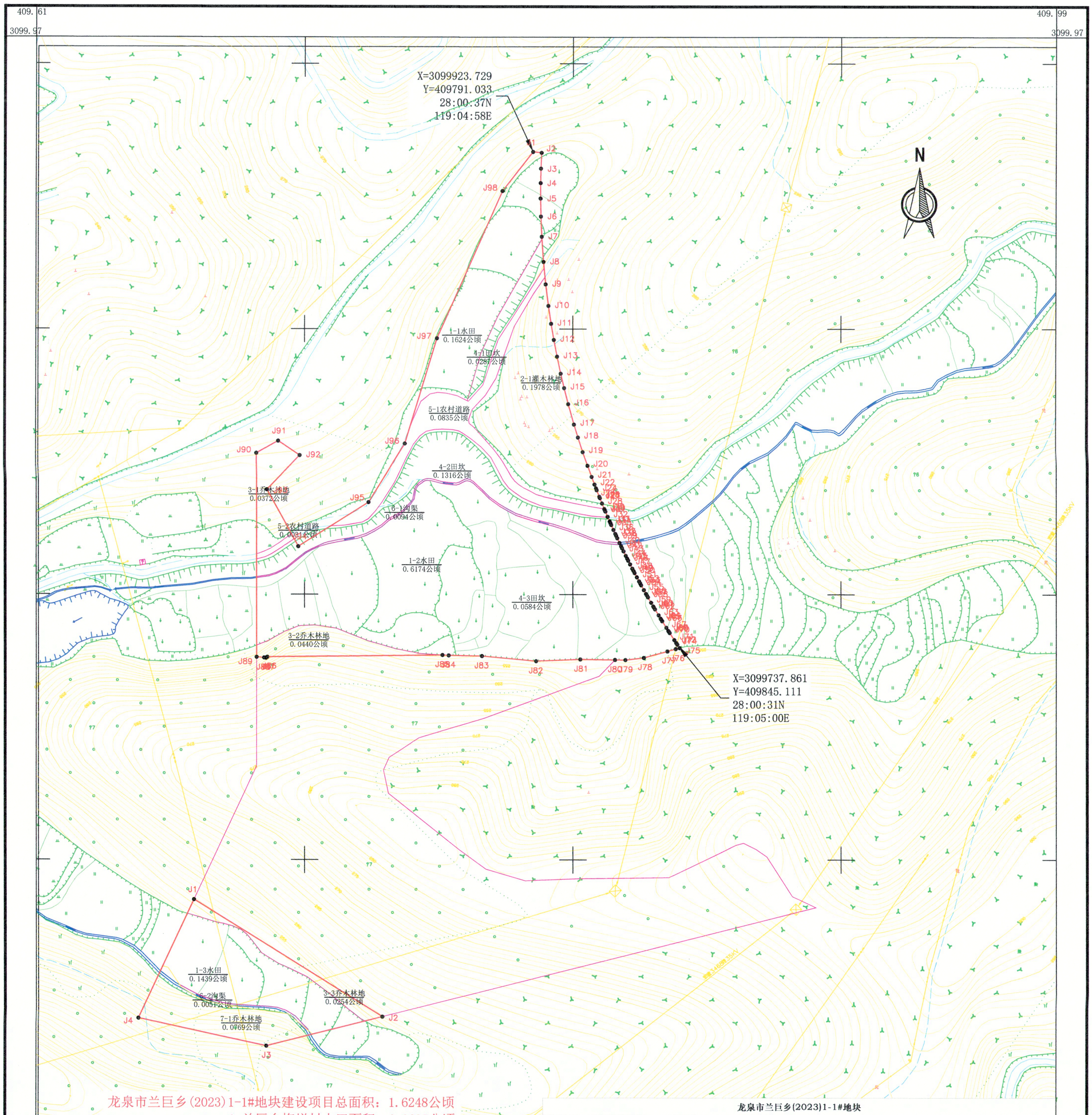

龙泉市兰巨乡(2023)1-1#地块

土地勘测定界表

勘测定界单位：龙泉市剑川土地勘测事务有限公司（公章）　　编号：龙土测字【2023】第044号　　单位：公顷

序号	地块名称	权属单位	土地性质	征地区片	总面积	农用地												建设用地			未利用地			
						合计	耕地		园地		林地				其他类型农用地				合计	住宅用地		合计	水域	其他类型土地	
							小计	水田	小计	果园	小计	乔木林地	灌木林地	竹林地	小计	沟渠	农村道路	田坎		小计	农村宅基地		河流水面	小计	裸土地
1	龙泉市兰巨乡(2023)1-1#地块	梅垟村	集体	III级	1.5479	1.5479	0.9237	0.9237			0.3044	0.1066	0.1978		0.3198	0.0145	0.0866	0.2187							
2		豫章村	集体	III级	0.0769	0.0769					0.0769	0.0769													
合　计					1.6248	1.6248	0.9237	0.9237			0.3813	0.1835	0.1978		0.3198	0.0145	0.0866	0.2187							
其中		集体	征收		1.6248	1.6248	0.9237	0.9237			0.3813	0.1835	0.1978		0.3198	0.0145	0.0866	0.2187							
			使用																						
		国有																							

权属单位确认盖章　　所在乡（镇、街道）确认盖章　　县级自然资源部门确认盖章

2000国家大地坐标系，中央子午线120度。
1985国家高程基准（二期），等高距为1米。
GB/T 20257.1-2017版图式。
2023年03月数字化制图

1:1000

测量单位：龙泉市剑川土地勘测事务有限公司
测量员：项世飞 刘昌福
绘图员：杨美
检查员：叶传南

出图章

龙泉市兰巨乡(2023)2-1#地块用地勘测定界图

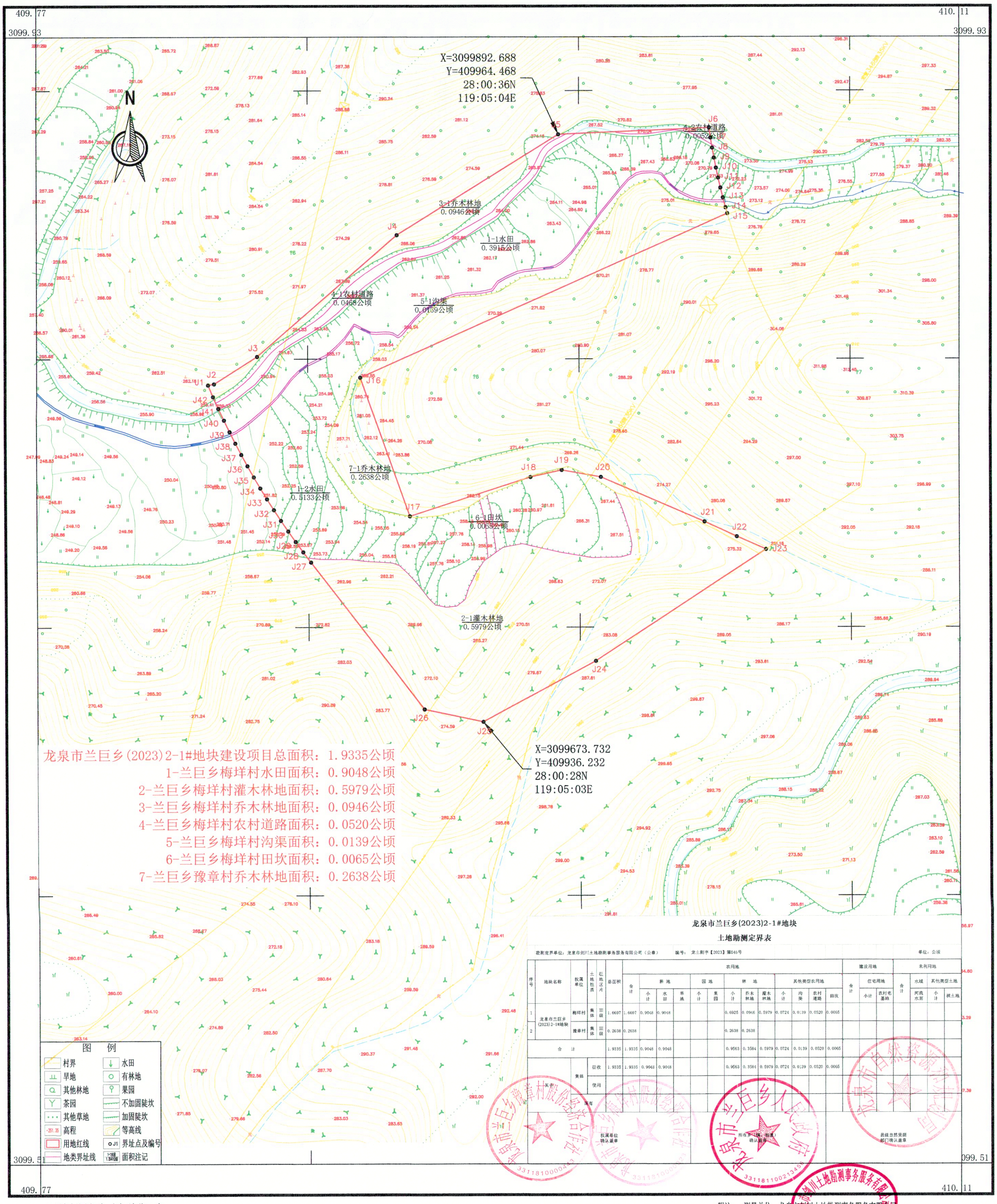

龙泉市兰巨乡(2023)2-1#地块

土地勘测定界表

勘测定界单位：龙泉市剑川土地勘测事务服务有限公司（公章）　　编号：龙土测字【2023】第045号　　单位：公顷

序号	地块名称	权属单位	土地性质	征地区片	总面积	农用地													建设用地			未利用地			
						合计	耕地			园地		林地			其他类型农用地				合计	住宅用地		合计	水域	其他类型土地	
							小计	水田	旱地	小计	果园	小计	乔木林地	灌木林地	小计	沟渠	农村道路	田坎		小计	农村宅基地		河流水面	小计	裸土地
1	龙泉市兰巨乡(2023)2-1#地块	梅垟村	集体	III级	1.6697	1.6697	0.9048	0.9048				0.6925	0.0946	0.5979	0.0724	0.0139	0.0520	0.0065							
2		豫章村	集体	III级	0.2638	0.2638						0.2638	0.2638												
合计					1.9335	1.9335	0.9048	0.9048				0.9563	0.3584	0.5979	0.0724	0.0139	0.0520	0.0065							
其中		集体	征收		1.9335	1.9335	0.9048	0.9048				0.9563	0.3584	0.5979	0.0724	0.0139	0.0520	0.0065							
			使用																						
国有																									

权属单位确认盖章　　所在乡（镇、街道）确认盖章　　县级自然资源部门确认盖章

龙泉市兰巨乡豫章村股份经济合作社 3311810000443

龙泉市兰巨乡梅垟村股份经济合作社 3311810000423

龙泉市兰巨乡人民政府 3311811002134

龙泉市自然资源和规划局

龙泉市剑川土地勘测事务服务有限公司 出图章

2000国家大地坐标系，中央子午线120度。
1985国家高程基准（二期），等高距为1米。
GB/T 20257.1-2017版图式。
2023年03月数字化制图

1:1000

附注：测量单位：龙泉市剑川土地勘测事务服务有限公司
测量员：项世飞 刘昌福
绘图员：杨美
检查员：叶传南

龙泉市兰巨乡(2023)3#地块用地勘测定界图

409.78　　410.07

3100.26　　3100.26

X=3100211.107
Y=409963.475
28:00:46N
119:05:04E

4-1灌木林地
0.2232公顷

2-1乔木林地
0.1339公顷

2-2乔木林地
0.2652公顷

1-1水田
0.3220公顷

2-3乔木林地
0.0621公顷

3-1灌木林地
0.1791公顷

龙泉市兰巨乡(2023)3#地块建设项目总面积：1.1855公顷
1-兰巨乡梅垟村水田面积：0.3220公顷
2-兰巨乡梅垟村乔木林地面积：0.4612公顷
3-兰巨乡梅垟村灌木林地面积：0.1791公顷
4-兰巨乡蜜蜂岭村灌木林地面积：0.2232公顷

X=3100023.441
Y=409987.182
28:00:40N
119:05:05E

龙泉市兰巨乡(2023)3#地块

土地勘测定界表

勘测定界单位：龙泉市剑川土地勘测事务服务有限公司（公章）　　编号：龙土测字【2023】第046号　　单位：公顷

序号	地块名称	权属单位	土地性质	征地区片	总面积	农用地										建设用地				未利用地			
						合计	耕地		园地		林地			其他类型农用地			合计	住宅用地		其他建设用地	合计	水域	其他类型土地	
							小计	水田	小计	果园	小计	乔木林地	灌木林地	小计	沟渠	田坎		小计	农村宅基地	空闲地		河流水面	小计	裸土地
1	龙泉市兰巨乡(2023)3#地块	梅垟村	集体	III级	0.9623	0.9623	0.3220	0.3220				0.6403	0.4612	0.1791										
2		蜜蜂岭村	集体	III级	0.2232	0.2232						0.2232		0.2232										
合　计					1.1855	1.1855	0.3220	0.3220				0.8635	0.4612	0.4023										
其中		集体	征收		1.1855	1.1855	0.3220	0.3220				0.8635	0.4612	0.4023										
			使用																					
		国有																						

图　例

村界　　水田
旱地　　有林地
其他林地　　果园
茶园　　不加固陡坎
其他草地　　加固陡坎
高程　　等高线
用地红线　　界址点及编号
地类界址线　　面积注记

3099.85　　3099.85

409.78　　410.07

2000国家大地坐标系，中央子午线120度。
1985国家高程基准（二期），等高距为1米。
GB/T 20257.1-2017版图式。
2023年03月数字化制图

1:1000

附注：测量单位：龙泉市剑川土地勘测事务服务有限公司
测量员：项世飞　刘昌福
绘图员：杨美
检查员：叶传南

龙泉市剑川土地勘测事务服务有限公司 出图章

龙泉市兰巨乡(2023)4#地块用地勘测定界图

409.96
3100.31
410.19
3100.31

X=3100253.611
Y=410009.831
28:00:47N
119:05:06E

X=3100152.792
Y=410175.370
28:00:44N
119:05:12E

J1 J2 J3 J4 J5 J6 J7 J8 J9 J10 J11 J12 J13 J14 J15 J16 J17 J18 J19 J20 J21 J22

2-2乔木
0.0133公顷

3-1灌木林地
0.2780公顷

1-1水田
0.2776公顷

4-1田坎
0.0682公顷

2-1乔木
0.3640公顷

3-2灌木林地
0.0852公顷

龙泉市兰巨乡(2023)4#地块建设项目总面积：1.0863公顷
1-兰巨乡蜜蜂岭村水田面积：0.2776公顷
2-兰巨乡蜜蜂岭村乔木林地面积：0.3773公顷
3-兰巨乡蜜蜂岭村灌木林地面积：0.3632公顷
4-兰巨乡蜜蜂岭村田坎面积：0.0682公顷

图例
村界
旱地
其他林地
茶园
其他草地
高程
用地红线
地类界址线
水田
有林地
果园
不加固陡坎
加固陡坎
等高线
界址点及编号
面积注记

3099.99
409.96
099.99
410.19

龙泉市兰巨乡(2023)4#地块

土地勘测定界表

勘测定界单位：龙泉市剑川土地勘测事务服务有限公司（公章）　编号：龙土测字【2023】第047号　单位：公顷

序号	地块名称	权属单位	土地性质	征地区片	总面积	农用地												建设用地				未利用地			
						合计	耕地			园地		林地			其他类型农用地			合计	住宅用地		其他建设用地	合计	水域	其他类型土地	
							小计	水田	旱地	小计	果园	小计	乔木林地	灌木林地	小计	沟渠	田坎		小计	农村宅基地	空闲地		河流水面	小计	裸土地
1	龙泉市兰巨乡(2023)4#地块	蜜蜂岭村	集体	III级	1.0863	1.0863	0.2776	0.2776				0.7405	0.3773	0.3632	0.0682		0.0682								
4																									
合计					1.0863	1.0863	0.2776	0.2776				0.7405	0.3773	0.3632	0.0682		0.0682								
其中		集体	征收		1.0863	1.0863	0.2776	0.2776				0.7405	0.3773	0.3632	0.0682		0.0682								
			使用																						
			自有																						

龙泉市兰巨乡蜜蜂岭村经济合作社 3311810000291 权属单位确认盖章

龙泉市兰巨乡人民政府 所在乡（镇、街道）确认盖章

龙泉市自然资源和规划局 县级自然资源部门确认盖章

2000国家大地坐标系，中央子午线120度。
1985国家高程基准（二期），等高距为1米。
GB/T 20257.1-2017版图式。
2023年03月数字化制图

1:1000

附注：测量单位：龙泉市剑川土地勘测事务服务有限公司
测量员：项世飞 刘昌福
绘图员：杨美
检查员：叶传南

龙泉市剑川土地勘测事务服务有限公司 出图章

龙泉市兰巨乡(2023)5#地块用地勘测定界图

410.07　　410.30

3100.33　　3100.33

X=3100311.979
Y=410138.410
28:00:49N
119:05:10E

X=3100170.504
Y=410197.656
28:00:45N
119:05:12E

龙泉市兰巨乡(2023)5#地块建设项目总面积：0.6245公顷
1-兰巨乡蜜蜂岭村水田面积：0.2703公顷
2-兰巨乡蜜蜂岭村乔木林地面积：0.2366公顷
3-兰巨乡蜜蜂岭村坑塘水面面积：0.0850公顷
4-兰巨乡蜜蜂岭村沟渠面积：0.0326公顷

J1 J2 J3 J4 J5 J6 J7 J8 J9 J10

3-1坑塘水面
0.0850公顷

2-1乔木林地
0.1089公顷

4-1沟渠
0.0326公顷

2-2乔木林地
0.1277公顷

1-1水田
0.2703公顷

图　例

- 村界
- 旱地
- 其他林地
- 茶园
- 其他草地
- 高程
- 用地红线
- 地类界址线
- 水田
- 有林地
- 果园
- 不加固陡坎
- 加固陡坎
- 等高线
- 界址点及编号
- 面积注记

龙泉市兰巨乡(2023)5#地块

土地勘测定界表

勘测定界单位：龙泉市剑川土地勘测事务服务有限公司（公章）　　编号：龙土测字【2023】第048号　　单位：公顷

序号	地块名称	权属单位	土地性质	征地区片	总面积	农用地											建设用地				未利用地			
						合计	耕地			园地		林地		其他类型农用地			合计	住宅用地		其他建设用地	合计	水域		其他类型土地	
							小计	水田	旱地	小计	果园	小计	乔木林地	小计	坑塘水面	沟渠		小计	农村宅基地	空闲地		河流水面	小计	裸土地
1	龙泉市兰巨乡(2023)5#地块	蜜蜂岭村	集体	III级	0.6245	0.6245	0.2703	0.2703				0.2366	0.2366	0.1176	0.0850	0.0326								
4																								
合　计					0.6245	0.6245	0.2703	0.2703				0.2366	0.2366	0.1176	0.0850	0.0326								
其中		集体	征收		0.6245	0.6245	0.2703	0.2703				0.2366	0.2366	0.1176	0.0850	0.0326								
			使用																					
		国有																						

龙泉市兰巨乡蜜蜂岭村股份经济合作社　3311810000291　权属单位确认盖章

所在乡（镇、街道）确认盖章

龙泉市自然资源和规划局　县级自然资源部门确认盖章

3100.01　　3100.01

410.07　　410.30

2000国家大地坐标系，中央子午线120度。
1985国家高程基准（二期），等高距为1米。
GB/T 20257.1-2017版图式。
2023年03月数字化制图

1:1000

附注：测量单位：龙泉市剑川土地勘测事务服务有限公司
测量员：项世飞 刘昌福
绘图员：杨美
检查员：叶传南

龙泉市剑川土地勘测事务服务有限公司　出图章

龙泉市兰巨乡(2023)6#地块用地勘测定界图

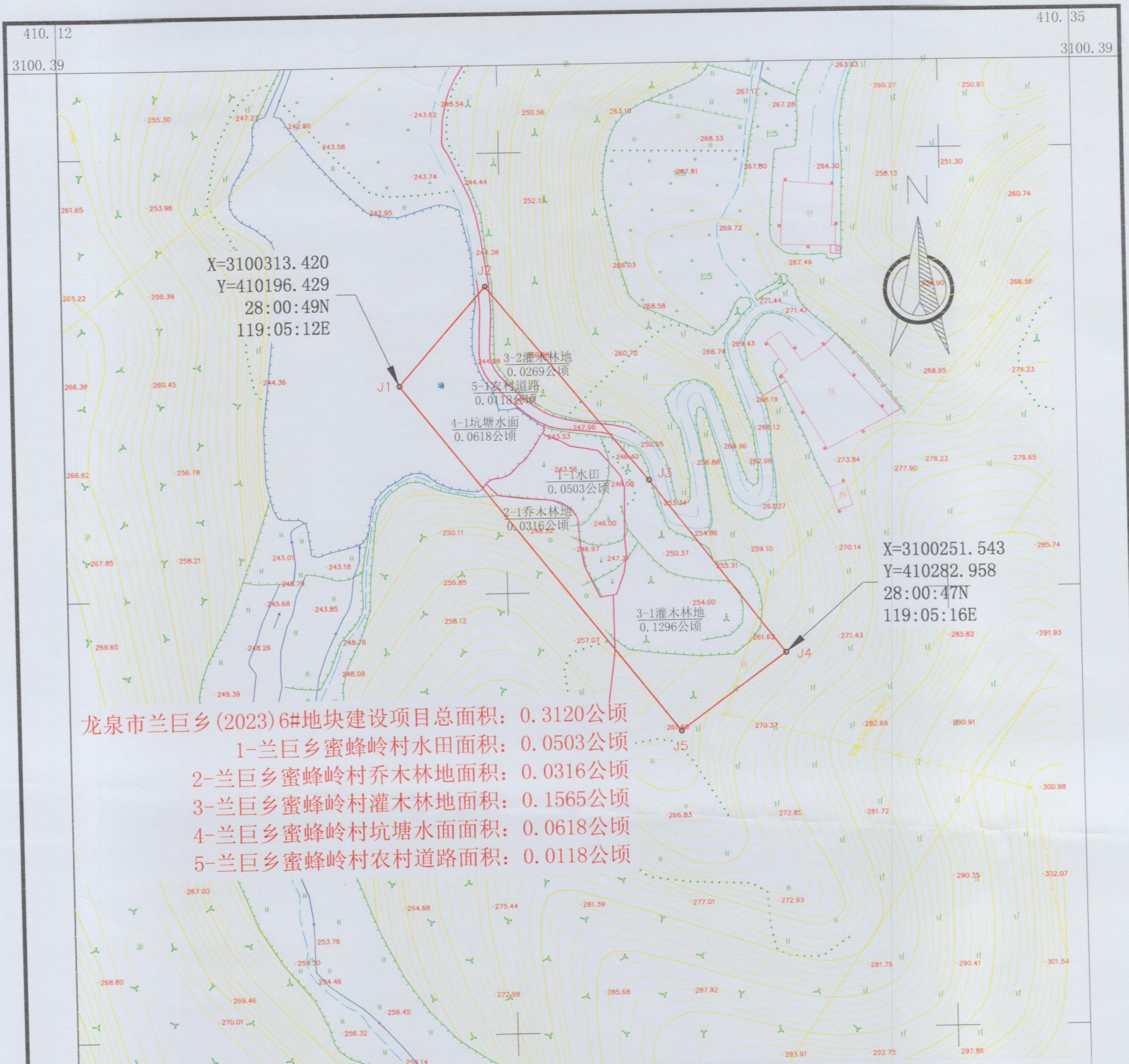

龙泉市兰巨乡(2023)6#地块

土地勘测定界表

勘测定界单位：龙泉市剑川土地勘测事务服务有限公司（公章）　　编号：龙土测字【2023】第049号　　单位：公顷

序号	地块名称	权属单位	土地性质	征地区片	总面积	农用地												建设用地				未利用地				
						合计	耕地			园地		林地			其他类型农用地				合计	住宅用地		其他建设用地	合计	水域	其他类型土地	
							小计	水田	旱地	小计	果园	小计	乔木林地	灌木林地	小计	坑塘水面	农村道路	田坎		小计	农村宅基地	空闲地		河流水面	小计	裸土地
1	龙泉市兰巨乡(2023)6#地块	蜜蜂岭村	集体	III级	0.3120	0.3120	0.0503	0.0503				0.1881	0.0316	0.1565	0.0736	0.0618	0.0118										
4																										
合　计					0.3120	0.3120	0.0503	0.0503				0.1881	0.0316	0.1565	0.0736	0.0618	0.0118										
其中		集体	征收		0.3120	0.3120	0.0503	0.0503				0.1881	0.0316	0.1565	0.0736	0.0618	0.0118										
			使用																								
			国有																								

龙泉市兰巨乡蜜蜂岭村民委员会　权属单位确认盖章　3311810000291

龙泉市兰巨乡人民政府　所在乡（镇、街道）确认盖章

龙泉市自然资源和规划局　县级自然资源部门确认盖章

2000国家大地坐标系，中央子午线120度。
1985国家高程基准（二期），等高距为1米。
GB/T 20257.1-2017版图式。
2023年03月数字化制图

1:1000

测量单位：龙泉市剑川土地勘测事务服务有限公司
测量员：项世飞 刘昌福
绘图员：杨美
检查员：叶传南

龙泉市剑川土地勘测事务服务有限公司　出图章

龙泉市兰巨乡(2023)11#地块用地勘测定界图

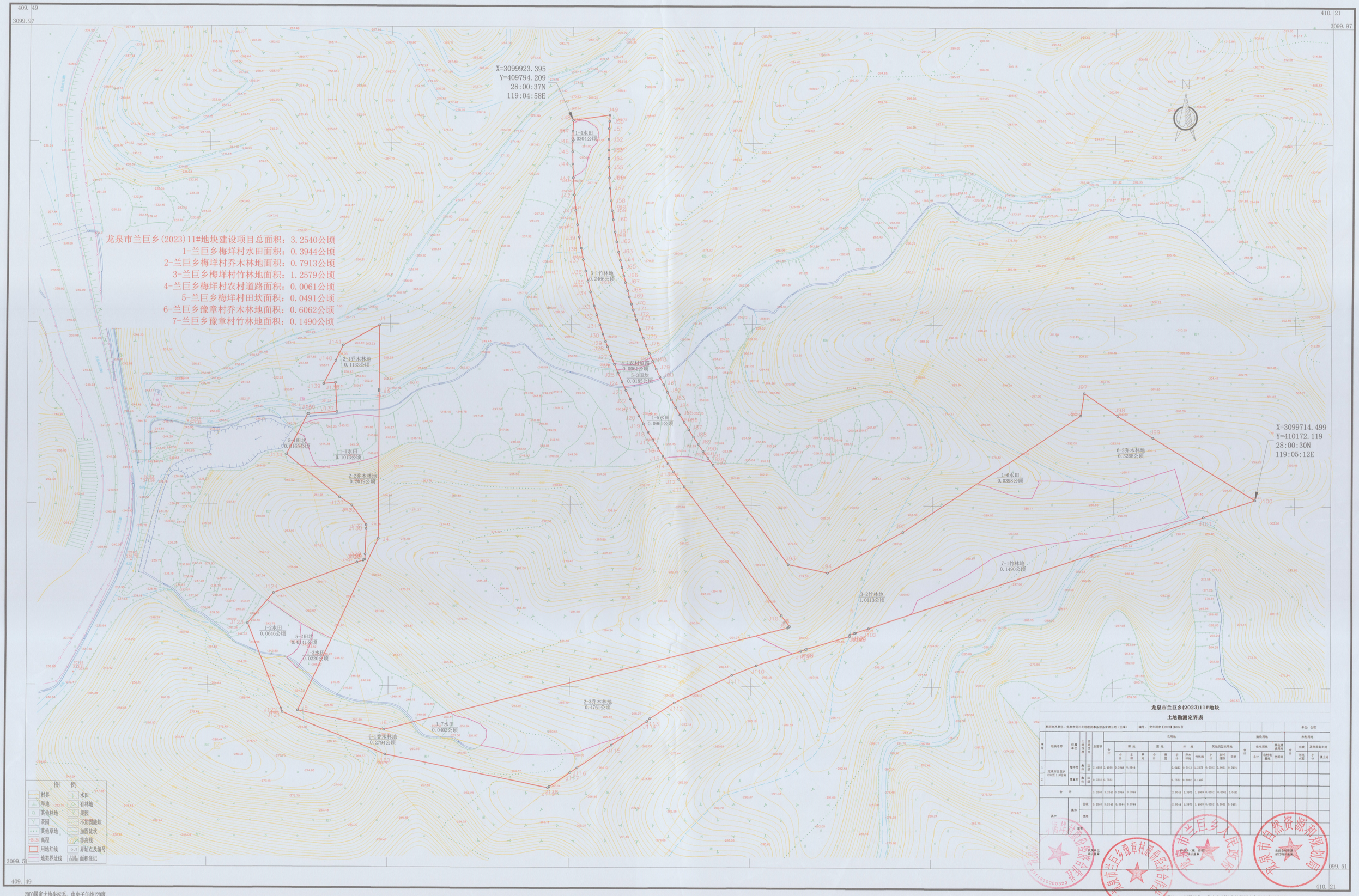

龙泉市兰巨乡(2023)11#地块

土地勘测定界表

勘测定界单位：龙泉市剑川土地勘测事务服务有限公司（公章） 编号：龙土测字【2023】第054号 单位：公顷

序号	地块名称	权属单位	土地位置	征地区片	总面积	农用地											建设用地			未利用地		
						合计	耕地			园地		林地		其他农用地			住宅用地		其他建设用地	合计	水域	其他农用土地
							小计	水田	旱地	小计	果园	小计	乔木林地	竹林地	小计	农村道路	小计	农村宅基地	空闲地		河流水面	小计	裸土地
1	龙泉市兰巨乡(2023)11#地块	梅垟村	集体	国家	2.4988	2.4988	0.3944	0.3944				2.0492	0.7913	1.2579	0.0052	0.0061	0.0491						
2		豫章村	集体	国家	0.7552	0.7552						0.7552	0.6062	0.1490									
合 计					3.2540	3.2540	0.3944	0.3944				2.8044	1.3975	1.4069	0.0052	0.0061	0.0491						
其中		集体	征收		3.2540	3.2540	0.3944	0.3944				2.8044	1.3975	1.4069	0.0052	0.0061	0.0491						
			使用																				
			国家																				

龙泉市兰巨乡豫章村股份经济合作社 3311810000323

龙泉市兰巨乡人民政府 （镇、街道） 确认盖章

龙泉市自然资源和规划局 县级自然资源部门确认盖章

2000国家大地坐标系，中央子午线120度。
1985国家高程基准（二期），等高距为1米。
GB/T 20257.1-2017版图式。
2023年03月数字化制图

1:1000

附注：测量单位：龙泉市剑川土地勘测事务服务有限公司
测量员：项世飞 刘昌福
绘图员：杨美
检查员：叶传南

龙泉市剑川土地勘测事务服务有限公司 出图章

龙泉市兰巨乡(2023)12#地块用地勘测定界图

409.77　　410.22

3100.36　　3100.36

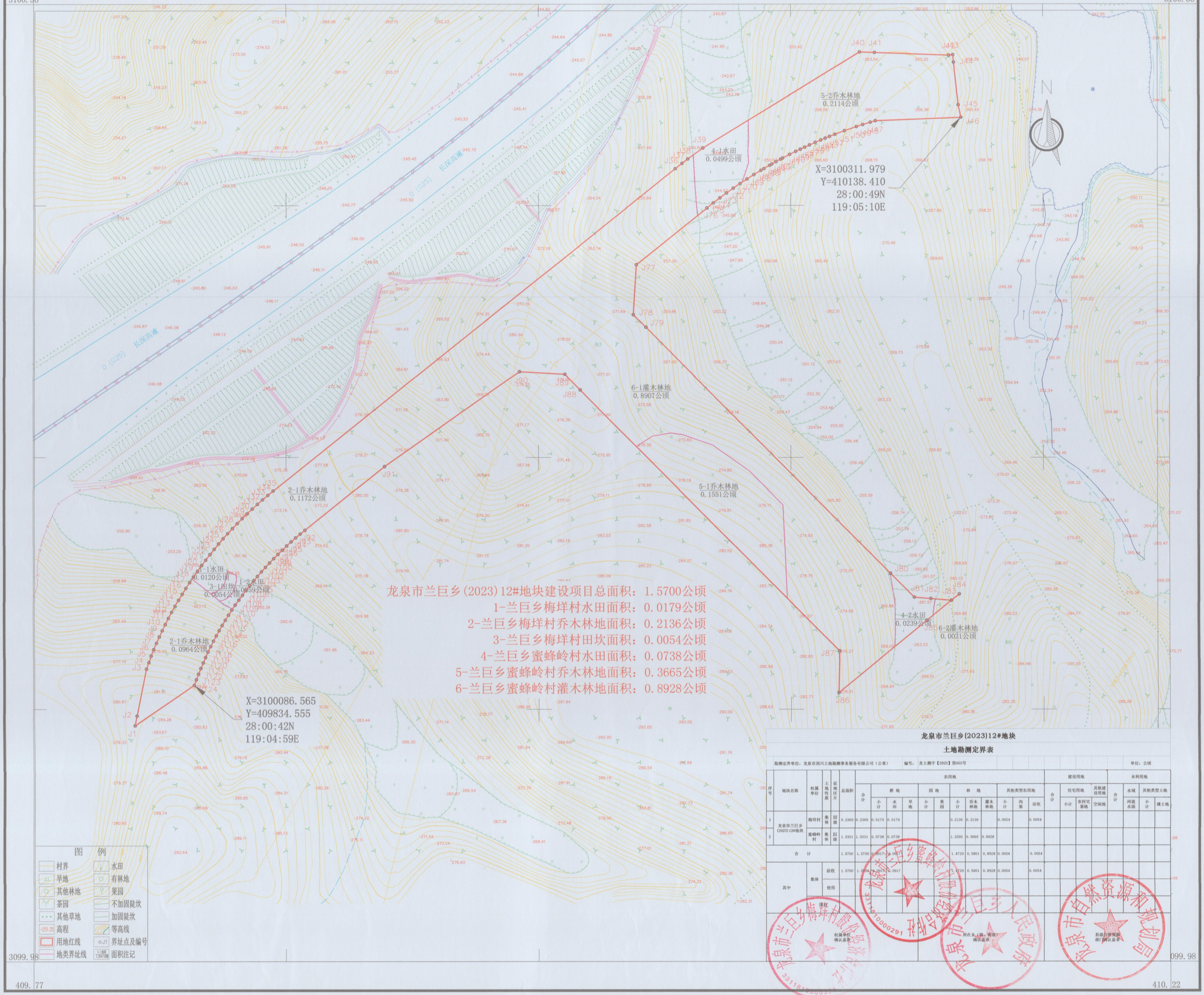

龙泉市兰巨乡(2023)12#地块建设项目总面积：1.5700公顷

1-兰巨乡梅垟村水田面积：0.0179公顷

2-兰巨乡梅垟村乔木林地面积：0.2136公顷

3-兰巨乡梅垟村田坎面积：0.0054公顷

4-兰巨乡蜜蜂岭村水田面积：0.0738公顷

5-兰巨乡蜜蜂岭村乔木林地面积：0.3665公顷

6-兰巨乡蜜蜂岭村灌木林地面积：0.8928公顷

图　例

	村界		水田
	旱地		有林地
	其他林地		果园
	茶园		不加固陡坎
	其他草地		加固陡坎
251.35	高程		等高线
	用地红线	J1	界址点及编号
	地类界址线	1.5700	面积注记

龙泉市兰巨乡(2023)12#地块

土地勘测定界表

勘测定界单位：龙泉市剑川土地勘测事务服务有限公司（公章）　　编号：龙土测字【2023】第055号　　单位：公顷

序号	地块名称	权属单位	土地性质	征地区片	总面积	农用地											建设用地				未利用地			
						合计	耕地			园地		林地			其他类型农用地			合计	住宅用地	其他建设用地		合计	水域	其他类型土地	
							小计	水田	旱地	小计	果园	小计	乔木林地	灌木林地	小计	沟渠	田坎		小计	农村宅基地	空闲地		河流水面	小计	裸土地
1	龙泉市兰巨乡(2023)12#地块	梅垟村	集体	旧级	0.2369	0.2369	0.0179	0.0179				0.2136	0.2136		0.0054		0.0054								
2		蜜蜂岭村	集体	旧级	1.3331	1.3331	0.0738	0.0738				1.2593	0.3665	0.8928											
合　计					1.5700	1.5700	0.0917	0.0917				1.4729	0.5801	0.8928	0.0054		0.0054								
其中		集体	征收		1.5700	1.5700	0.0917	0.0917				1.4729	0.5801	0.8928	0.0054		0.0054								
			使用																						

权属单位确认盖章　　所在乡（镇、街道）确认盖章　　县级自然资源部门确认盖章

409.77　　410.22

3099.98　　3099.98

2000国家大地坐标系，中央子午线120度。
1985国家高程基准（二期），等高距为1米。
GB/T 20257.1-2017版图式。
2023年03月数字化制图

1:1000

附注：　测量单位：龙泉市剑川土地勘测事务服务有限公司
测量员：项世飞　刘昌福
绘图员：杨美
检查员：叶传南

龙泉市剑川土地勘测事务服务有限公司 出图章

龙泉市兰巨乡(2023)23#地块用地勘测定界图

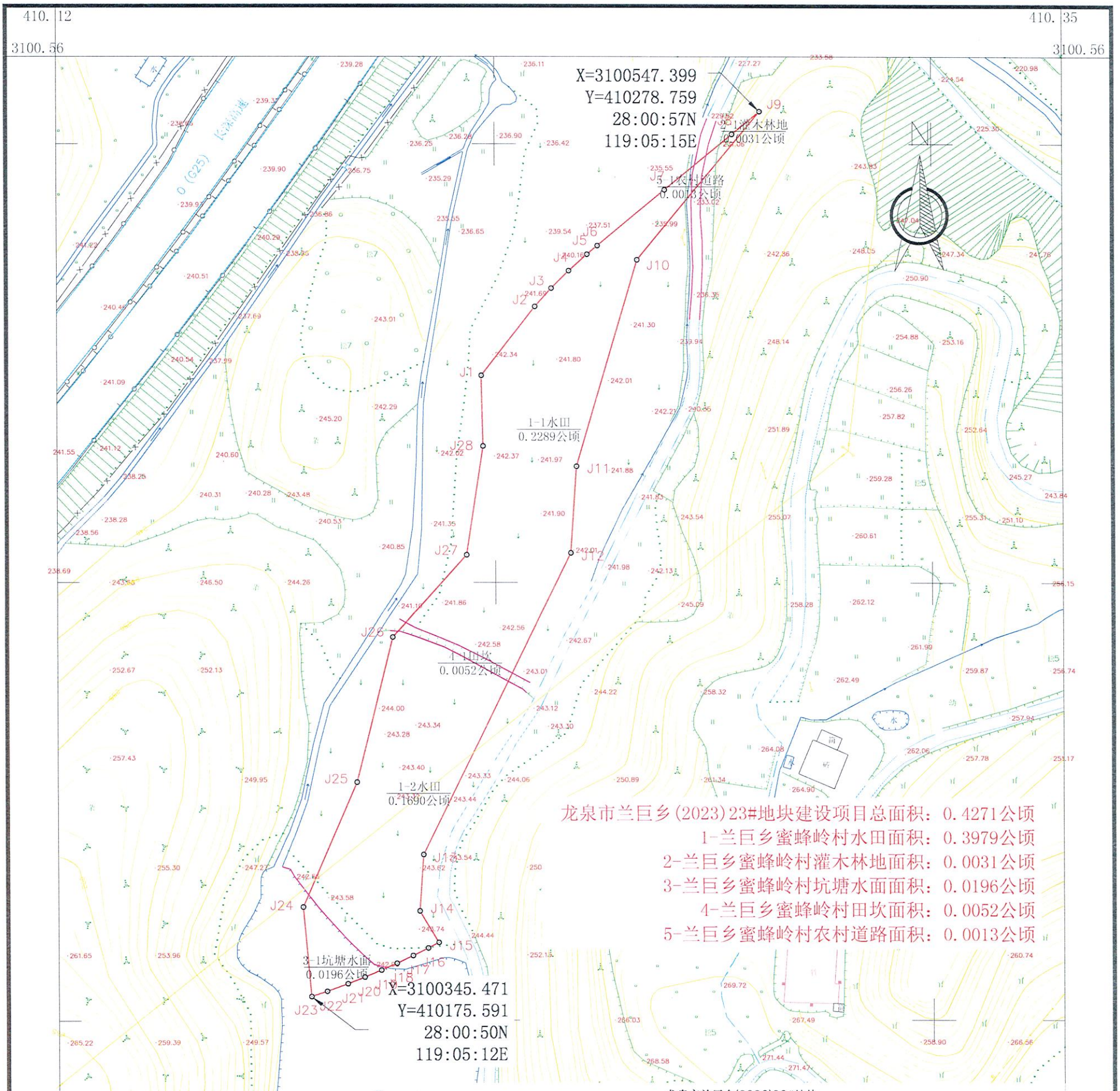

龙泉市兰巨乡(2023)23#地块

土地勘测定界表

勘测定界单位：龙泉市剑川土地勘测事务服务有限公司（公章）　　编号：龙土测字【2023】第085号　　单位：公顷

序号	地块名称	权属单位	土地性质	征地区片	总面积	农用地											建设用地				未利用地			
						合计	耕地			园地		林地		其他类型农用地				合计	住宅用地		其他建设用地	合计	水域		其他类型土地	
							小计	水田	旱地	小计	果园	小计	灌木林地	小计	坑塘水面	农村道路	田坎		小计	农村宅基地	空闲地		河流水面	小计	裸土地
1	龙泉市兰巨乡(2023)23#地块	蜜蜂村	集体	III级	0.4271	0.4271	0.3979	0.3979				0.0031	0.0031	0.0261	0.0196	0.0013	0.0052								
2																									
合　计					0.4271	0.4271	0.3979	0.3979				0.0031	0.0031	0.0261	0.0196	0.0013	0.0052								
其中		集体	征收		0.4271	0.4271	0.3979	0.3979				0.0031	0.0031	0.0261	0.0196	0.0013	0.0052								
			使用																						
			出租																						

权属单位确认盖章　　所在乡（镇、街道）确认盖章　　县级自然资源部门确认盖章

2000国家大地坐标系，中央子午线120度。
1985国家高程基准（二期），等高距为1米。
GB/T 20257.1-2017版图式。
2023年05月数字化制图

1:1000

附注：测量单位：龙泉市剑川土地勘测事务服务有限公司
测量员：项世飞 谢秋伟
绘图员：杨美
检查员：叶传南

龙泉市剑川土地勘测事务服务有限公司 出图章

龙泉市兰巨乡(2023)24#地块用地勘测定界图

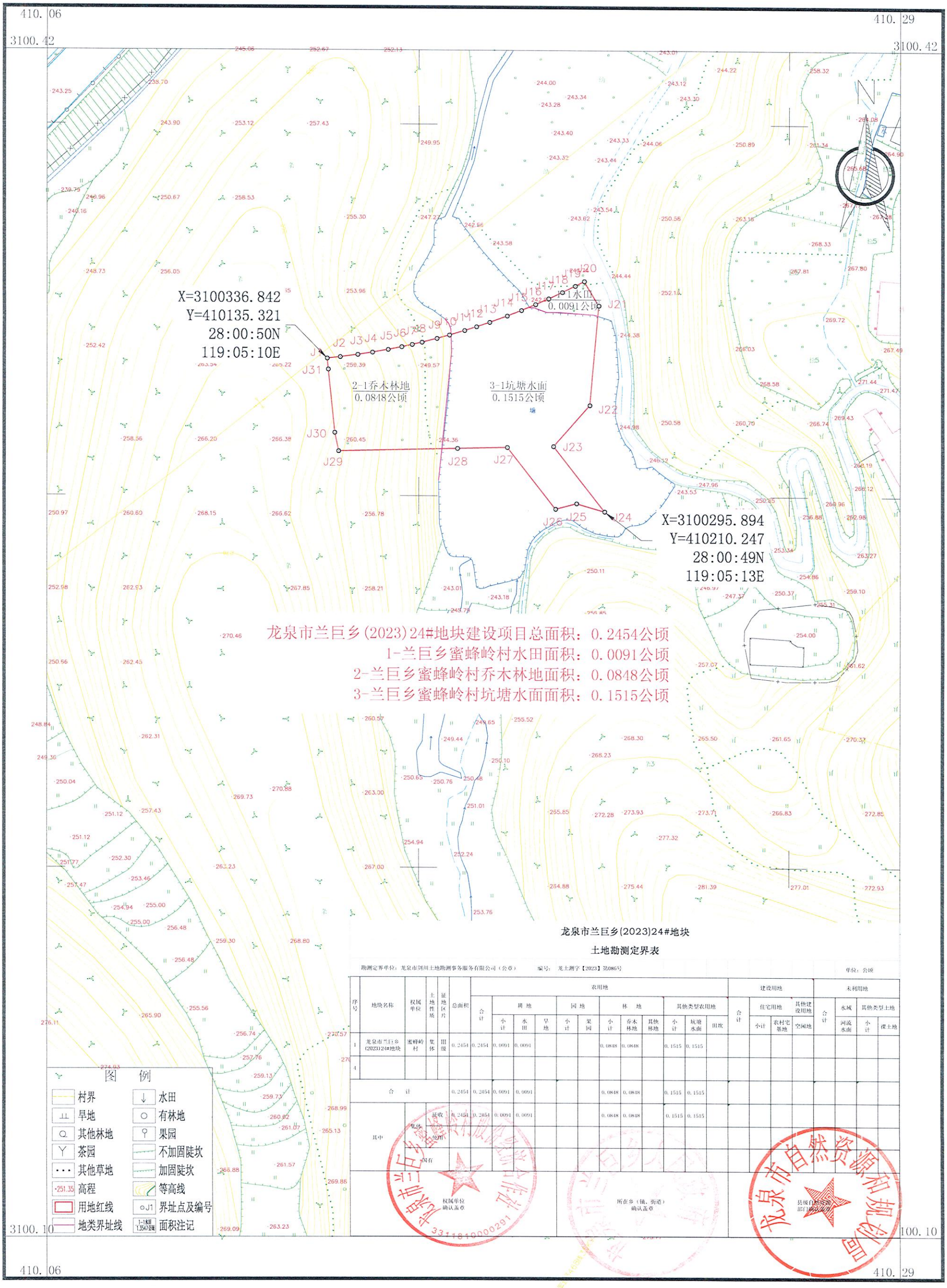

龙泉市兰巨乡(2023)24#地块

土地勘测定界表

勘测定界单位：龙泉市剑川土地勘测事务服务有限公司（公章）　　编号：　龙土测字【2023】第086号　　单位：公顷

序号	地块名称	权属单位	土地性质	征地区片	总面积	农用地											建设用地				未利用地			
						合计	耕地			园地		林地			其他类型农用地		合计	住宅用地		其他建设用地	合计	水域	其他类型土地	
							小计	水田	旱地	小计	果园	小计	乔木林地	其他林地	小计	坑塘水面	田坎	小计	农村宅基地	空闲地		河流水面	小计	裸土地
1	龙泉市兰巨乡(2023)24#地块	蜜蜂岭村	集体	III级	0.2454	0.2454	0.0091	0.0091				0.0848	0.0848		0.1515	0.1515									
4																								
合　计					0.2454	0.2454	0.0091	0.0091				0.0848	0.0848		0.1515	0.1515									
其中			征收		0.2454	0.2454	0.0091	0.0091				0.0848	0.0848		0.1515	0.1515									
			集体																					
			划拨																					
			国有																					

权属单位确认盖章　　所在乡（镇、街道）确认盖章　　县级自然资源部门确认盖章

2000国家大地坐标系，中央子午线120度。
1985国家高程基准（二期），等高距为1米。
GB/T 20257.1-2017版图式。
2023年04月数字化制图

1:1000

附注：　测量单位：龙泉市剑川土地勘测事务服务有限公司
测量员：项世飞 谢秋伟
绘图员：杨美
检查员：叶传南

龙泉市剑川土地勘测事务服务有限公司 出图章

龙泉市兰巨乡(2023)25#地块用地勘测定界图

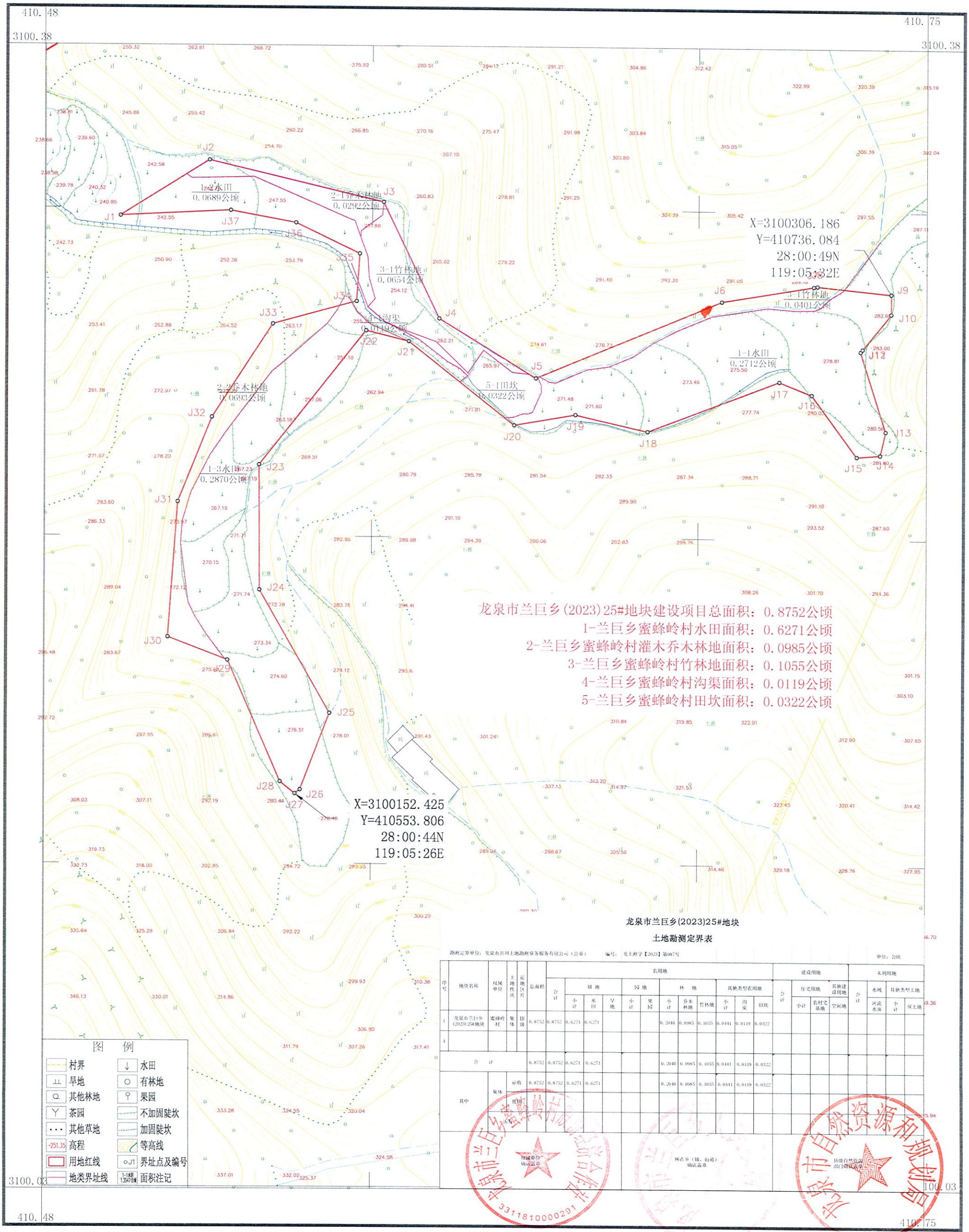

龙泉市兰巨乡(2023)25#地块

土地勘测定界表

勘测定界单位：龙泉市剑川土地勘测事务服务有限公司（公章）　编号：龙土测字【2023】第087号　单位：公顷

序号	地块名称	权属单位	土地性质	征地区片	总面积	农用地												建设用地				未利用地			
						合计	耕地			园地		林地			其他类型农用地			合计	住宅用地		其他建设用地	合计	水域	其他类型土地	
							小计	水田	旱地	小计	果园	小计	乔木林地	竹林地	小计	沟渠	田坎		小计	农村宅基地	空闲地		河流水面	小计	裸土地
1	龙泉市兰巨乡(2023)25#地块	蜜蜂岭村	集体	田级	0.8752	0.8752	0.6271	0.6271				0.2040	0.0985	0.1055	0.0441	0.0119	0.0322								
4																									
合计					0.8752	0.8752	0.6271	0.6271				0.2040	0.0985	0.1055	0.0441	0.0119	0.0322								
其中		集体	征收		0.8752	0.8752	0.6271	0.6271				0.2040	0.0985	0.1055	0.0441	0.0119	0.0322								
			使用																						
			国有																						

权属单位确认盖章　　所在乡（镇、街道）确认盖章　　县级自然资源部门确认盖章

2000国家大地坐标系，中央子午线120度。
1985国家高程基准（二期），等高距为1米。
GB/T 20257.1-2017版图式。
2023年05月数字化制图

1:1000

附注：测量单位：龙泉市剑川土地勘测事务服务有限公司
测量员：项世飞 谢秋伟
绘图员：杨美
检查员：叶传南

龙泉市兰巨乡蜜蜂岭村股份经济合作社 3311810000291

龙泉市自然资源和规划局

龙泉市剑川土地勘测事务服务有限公司 出图章

龙泉市兰巨乡(2023)26#地块用地勘测定界图

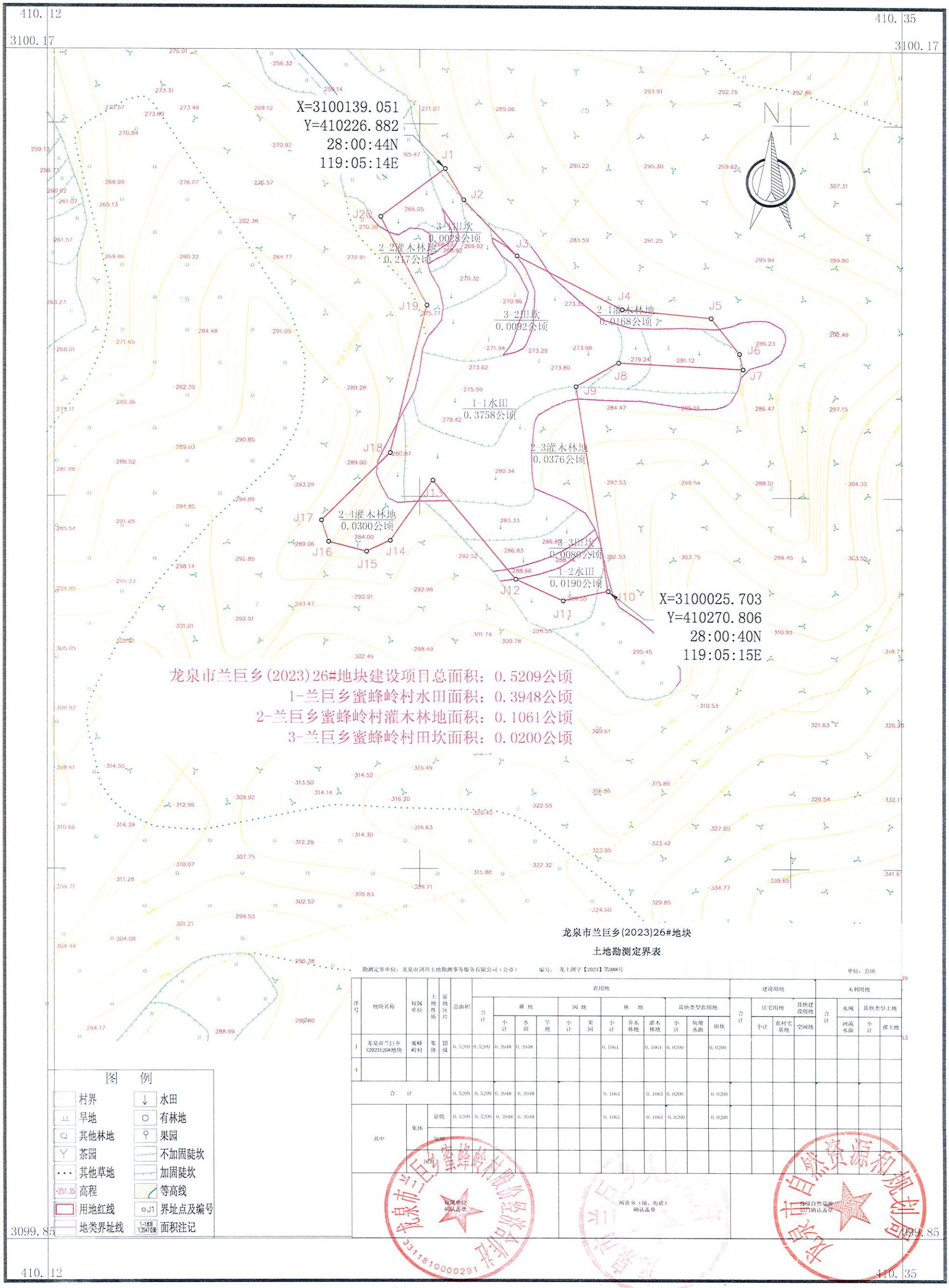

龙泉市兰巨乡(2023)26#地块

土地勘测定界表

勘测定界单位：龙泉市剑川土地勘测事务服务有限公司（公章）　　编号：龙土测字【2023】第088号　　单位：公顷

序号	地块名称	权属单位	土地性质	征地区片	总面积	农用地											建设用地				未利用地			
						合计	耕地			园地		林地			其他类型农用地			合计	住宅用地		其他建设用地	合计	水域	其他类型土地	
							小计	水田	旱地	小计	果园	小计	乔木林地	灌木林地	小计	坑塘水面	田坎		小计	农村宅基地	空闲地		河流水面	小计	裸土地
1	龙泉市兰巨乡(2023)26#地块	蜜蜂岭村	集体	III级	0.5209	0.5209	0.3948	0.3948				0.1061		0.1061	0.0200		0.0200								
4																									
合　计					0.5209	0.5209	0.3948	0.3948				0.1061		0.1061	0.0200		0.0200								
其中		集体	征收		0.5209	0.5209	0.3948	0.3948				0.1061		0.1061	0.0200		0.0200								
			征用																						
		国有																							

图　例

村界　　水田
旱地　　有林地
其他林地　　果园
茶园　　不加固陡坎
其他草地　　加固陡坎
251.35 高程　　等高线
用地红线　　J1 界址点及编号
地类界址线　　1-1水田 1.3547公顷 面积注记

权属单位确认盖章

所在乡（镇、街道）确认盖章

县级自然资源部门确认盖章

2000国家大地坐标系，中央子午线120度。
1985国家高程基准（二期），等高距为1米。
GB/T 20257.1-2017版图式。
2023年05月数字化制图

1:1000

附注：测量单位：龙泉市剑川土地勘测事务服务有限公司
测量员：项世飞 谢秋伟
绘图员：杨美
检查员：叶传南

龙泉市剑川土地勘测事务服务有限公司 出图章

龙泉市兰巨乡(2023)27#地块用地勘测定界图

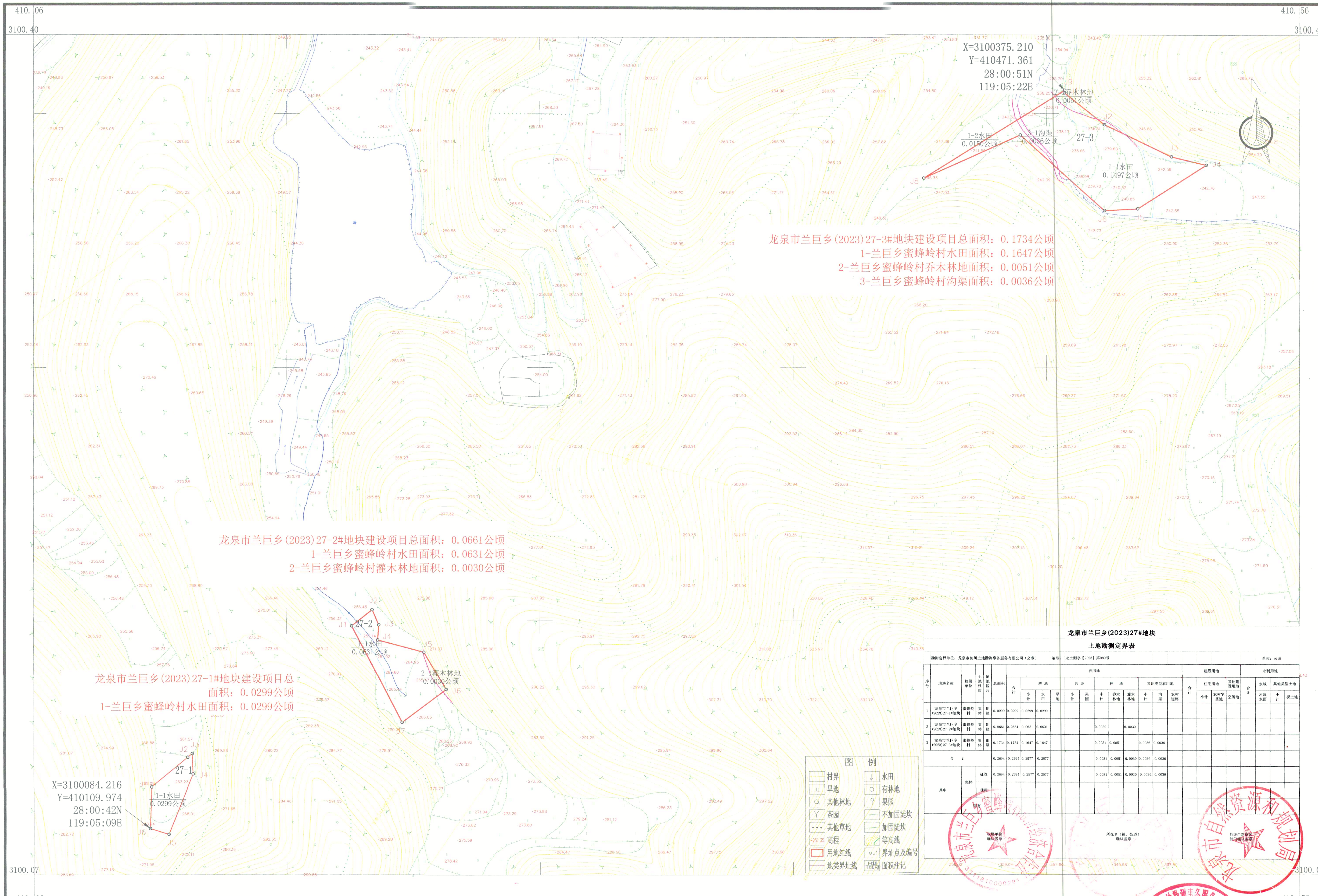

龙泉市兰巨乡(2023)27#地块

土地勘测定界表

勘测定界单位：龙泉市剑川土地勘测事务服务有限公司（公章）　　编号：龙土测字【2023】第089号　　单位：公顷

序号	地块名称	权属单位	土地性质	征地区片	总面积	农用地												建设用地				未利用地			
						合计	耕地			园地		林地			其他类型农用地			合计	住宅用地		其他建设用地	合计	水域	其他类型土地	
							小计	水田	旱地	小计	果园	小计	乔木林地	灌木林地	小计	沟渠	农村道路		小计	农村宅基地	空闲地		河流水面	小计	裸土地
1	龙泉市兰巨乡(2023)27-1#地块	蜜蜂岭村	集体	III级	0.0299	0.0299	0.0299	0.0299																	
2	龙泉市兰巨乡(2023)27-2#地块	蜜蜂岭村	集体	III级	0.0661	0.0661	0.0631	0.0631				0.0030		0.0030											
3	龙泉市兰巨乡(2023)27-3#地块	蜜蜂岭村	集体	III级	0.1734	0.1734	0.1647	0.1647				0.0051	0.0051		0.0036	0.0036									
合计					0.2694	0.2694	0.2577	0.2577				0.0081	0.0051	0.0030	0.0036	0.0036									
其中	集体		征收		0.2694	0.2694	0.2577	0.2577				0.0081	0.0051	0.0030	0.0036	0.0036									
			使用																						
	国有																								
权属单位确认盖章												所在乡（镇、街道）确认盖章								县级自然资源部门确认盖章					

2000国家大地坐标系，中央子午线120度。
1985国家高程基准（二期），等高距为1米。
GB/T 20257.1-2017版图式。
2023年05月数字化制图

1:1000

附注：　测量单位：龙泉市剑川土地勘测事务服务有限公司
测量员：项世飞 项敏伟
绘图员：杨美
检查员：叶传南

龙泉市兰巨乡(2023)28#地块用地勘测定界图

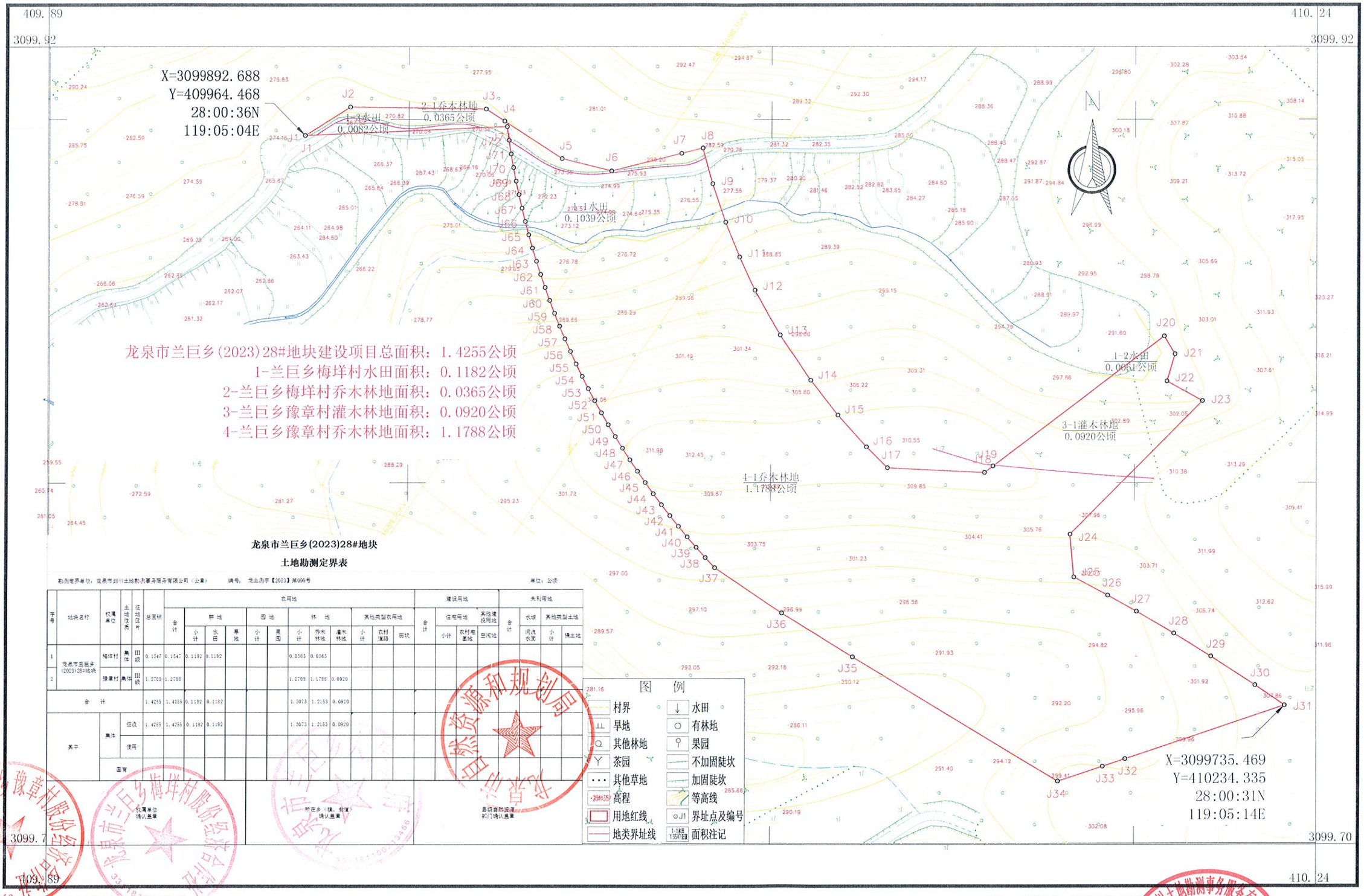

龙泉市兰巨乡(2023)28#地块

土地勘测定界表

勘测定界单位：龙泉市剑川土地勘测事务服务有限公司（公章）　　编号：龙土测字【2023】第090号　　单位：公顷

序号	地块名称	权属单位	土地性质	征地区片	总面积	农用地												建设用地				未利用地			
						合计	耕地			园地		林地			其他类型农用地			合计	住宅用地		其他建设用地	合计	水域	其他类型土地	
							小计	水田	旱地	小计	果园	小计	乔木林地	灌木林地	小计	农村道路	田坎		小计	农村宅基地	空闲地		河流水面	小计	裸土地
1	龙泉市兰巨乡(2023)28#地块	梅垟村	集体	III级	0.1547	0.1547	0.1182	0.1182				0.0365	0.0365												
2		豫章村	集体	III级	1.2708	1.2708						1.2708	1.1788	0.0920											
合　计					1.4255	1.4255	0.1182	0.1182				1.3073	1.2153	0.0920											
其中		集体	征收		1.4255	1.4255	0.1182	0.1182				1.3073	1.2153	0.0920											
			使用																						
		国有																							

图　例

	村界		水田
	旱地		有林地
	其他林地		果园
	茶园		不加固陡坎
	其他草地		加固陡坎
281.16	高程		等高线
	用地红线	J1	界址点及编号
	地类界址线	1.1547	面积注记

2000国家大地坐标系，中央子午线120度。
1985国家高程基准（二期），等高距为1米。
GB/T 20257.1-2017版图式。
2023年05月数字化制图

1:1000

附注：　测量单位：龙泉市剑川土地勘测事务服务有限公司
测量员：项世飞 谢秋伟
绘图员：杨美
检查员：叶传南

龙泉市兰巨乡(2023)29#地块用地勘测定界图

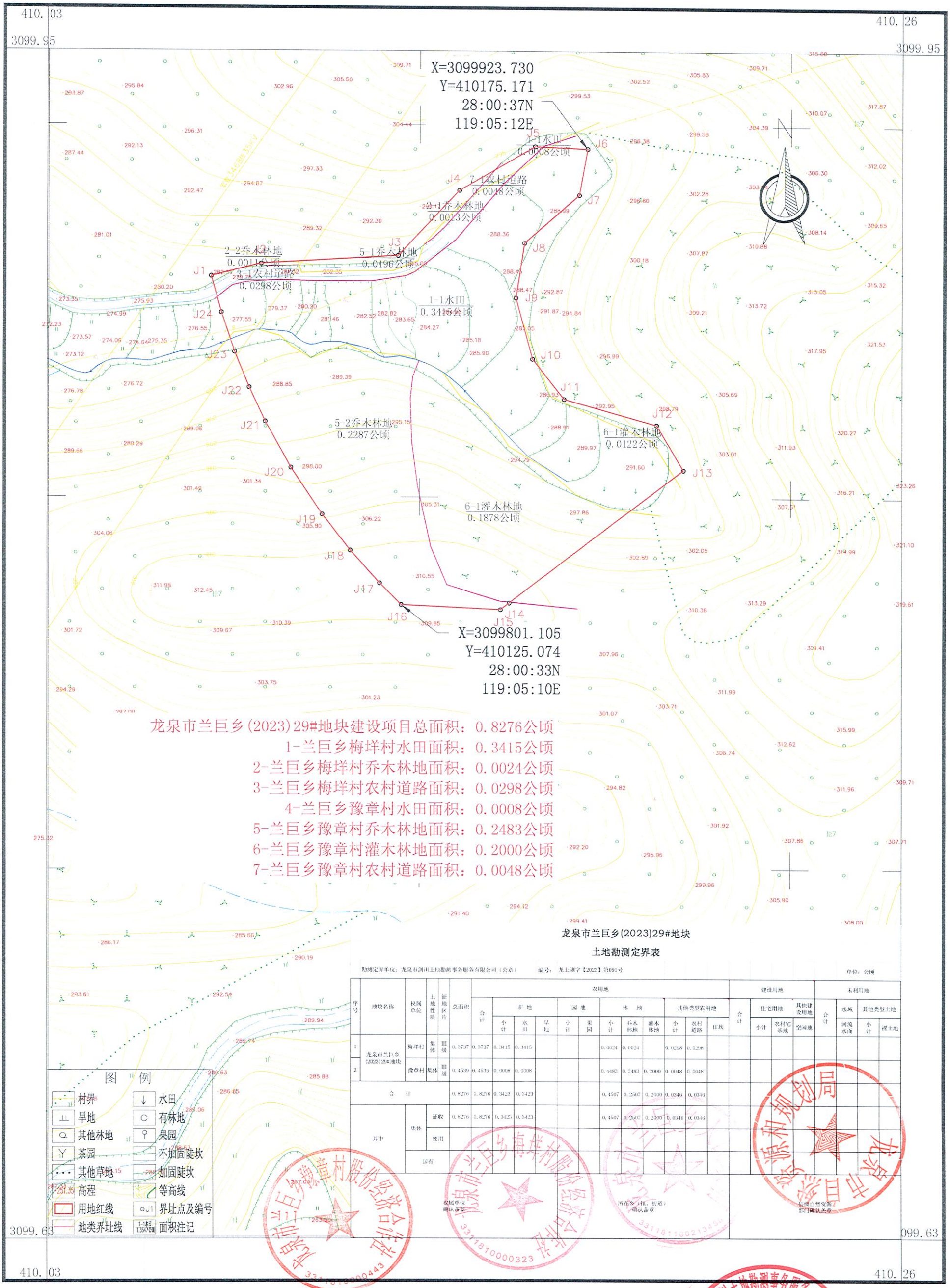

龙泉市兰巨乡(2023)29#地块

土地勘测定界表

勘测定界单位：龙泉市剑川土地勘测事务服务有限公司（公章）　　编号：龙土测字【2023】第091号　　单位：公顷

序号	地块名称	权属单位	土地性质	征地区片	总面积	农用地										建设用地				未利用地			
						合计	耕地		园地		林地			其他类型农用地		合计	住宅用地		其他建设用地	合计	水域	其他类型土地	
							小计	水田	小计	果园	小计	乔木林地	灌木林地	小计	农村道路		小计	农村宅基地	空闲地		河流水面	小计	裸土地
1	龙泉市兰巨乡(2023)29#地块	梅垟村	集体	III级	0.3737	0.3737	0.3415	0.3415			0.0024	0.0024		0.0298	0.0298								
2		豫章村	集体	III级	0.4539	0.4539	0.0008	0.0008			0.4482	0.2483	0.2000	0.0048	0.0048								
合　计					0.8276	0.8276	0.3423	0.3423			0.4507	0.2507	0.2000	0.0346	0.0346								
其中		集体	征收		0.8276	0.8276	0.3423	0.3423			0.4507	0.2507	0.2000	0.0346	0.0346								
			使用																				
		国有																					

权属单位确认盖章　　所在乡（镇、街道）确认盖章　　县级自然资源部门确认盖章

2000国家大地坐标系，中央子午线120度。
1985国家高程基准（二期），等高距为1米。
GB/T 20257.1-2017版图式。
2023年05月数字化制图

1:1000

附注：测量单位：龙泉市剑川土地勘测事务服务有限公司
测量员：项世飞 谢秋伟
绘图员：杨美
检查员：叶传南

龙泉市兰巨乡(2023)56#地块用地勘测定界图

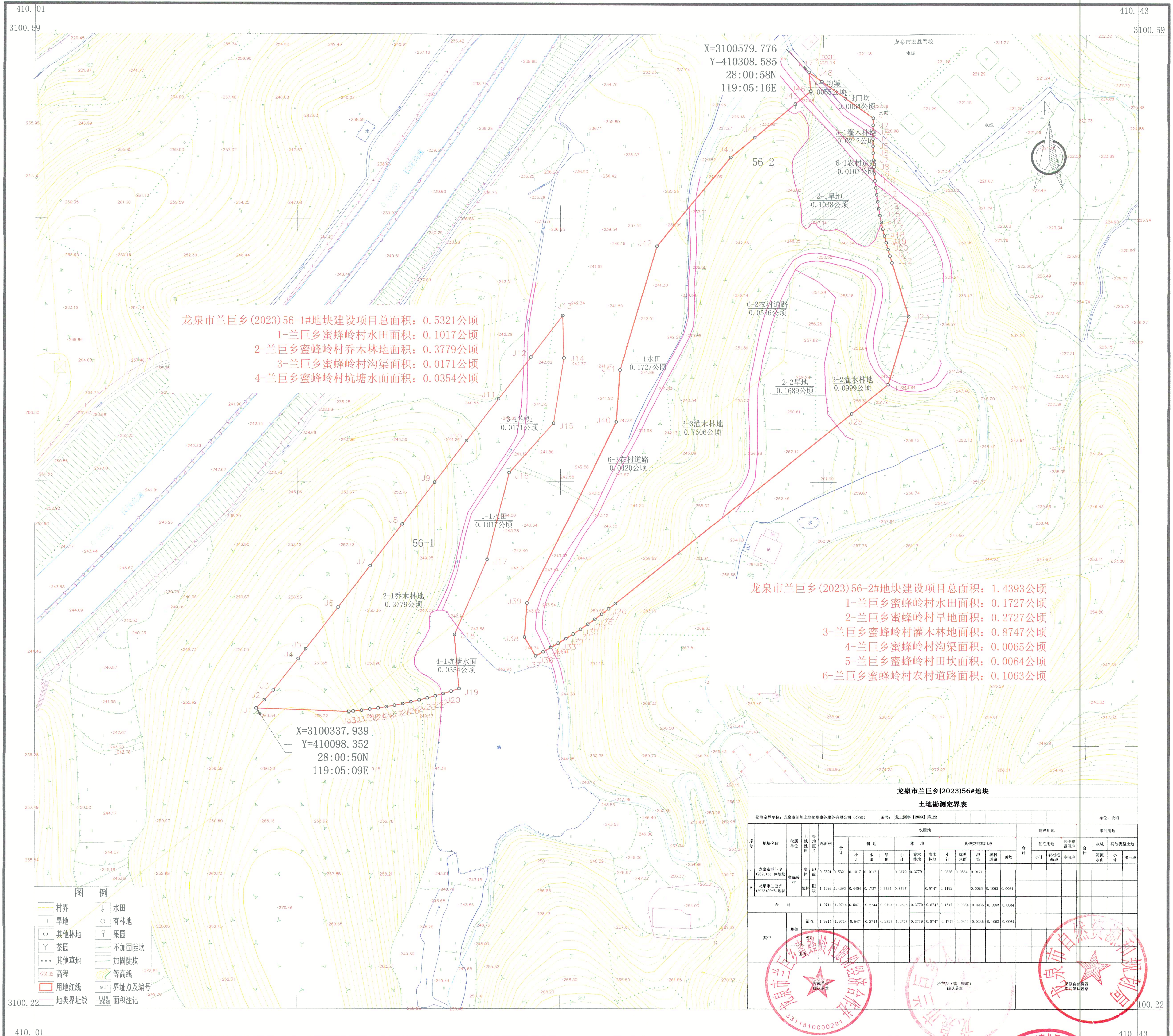

龙泉市兰巨乡(2023)56#地块

土地勘测定界表

勘测定界单位：龙泉市剑川土地勘测事务服务有限公司（公章）　编号：龙土测字【2023】第122　单位：公顷

序号	地块名称	权属单位	土地性质	征地区片	总面积	农用地 合计	耕地 小计	耕地 水田	耕地 旱地	林地 小计	林地 乔木林地	林地 灌木林地	其他类型农用地 小计	坑塘水面	沟渠	农村道路	田坎	建设用地 合计	住宅用地 小计	农村宅基地	其他建设用地 空闲地	未利用地 合计	水域 河流水面	其他类型土地 小计	裸土地
1	龙泉市兰巨乡(2023)56-1#地块	蜜蜂岭村	集体	Ⅲ级	0.5321	0.5321	0.1017	0.1017		0.3779	0.3779		0.0525	0.0354	0.0171										
2	龙泉市兰巨乡(2023)56-2#地块	蜜蜂岭村	集体	Ⅲ级	1.4393	1.4393	0.4454	0.1727	0.2727	0.8747		0.8747	0.1192		0.0065	0.1063	0.0064								
合计					1.9714	1.9714	0.5471	0.2744	0.2727	1.2526	0.3779	0.8747	0.1717	0.0354	0.0236	0.1063	0.0064								
其中	集体		征收		1.9714	1.9714	0.5471	0.2744	0.2727	1.2526	0.3779	0.8747	0.1717	0.0354	0.0236	0.1063	0.0064								
			使用																						
	国有																								

权属单位确认盖章　　所在乡（镇、街道）确认盖章　　县级自然资源部门确认盖章

2000国家大地坐标系，中央子午线120度。
1985国家高程基准（二期），等高距为1米。
GB/T 20257.1-2017版图式。
2023年06月数字化制图

1:1000

附注：　测量单位：龙泉市剑川土地勘测事务服务有限公司
测量员：项世飞 谢秋
绘图员：杨美
检查员：叶传南

龙泉市兰巨乡(2023)59#地块用地勘测定界图

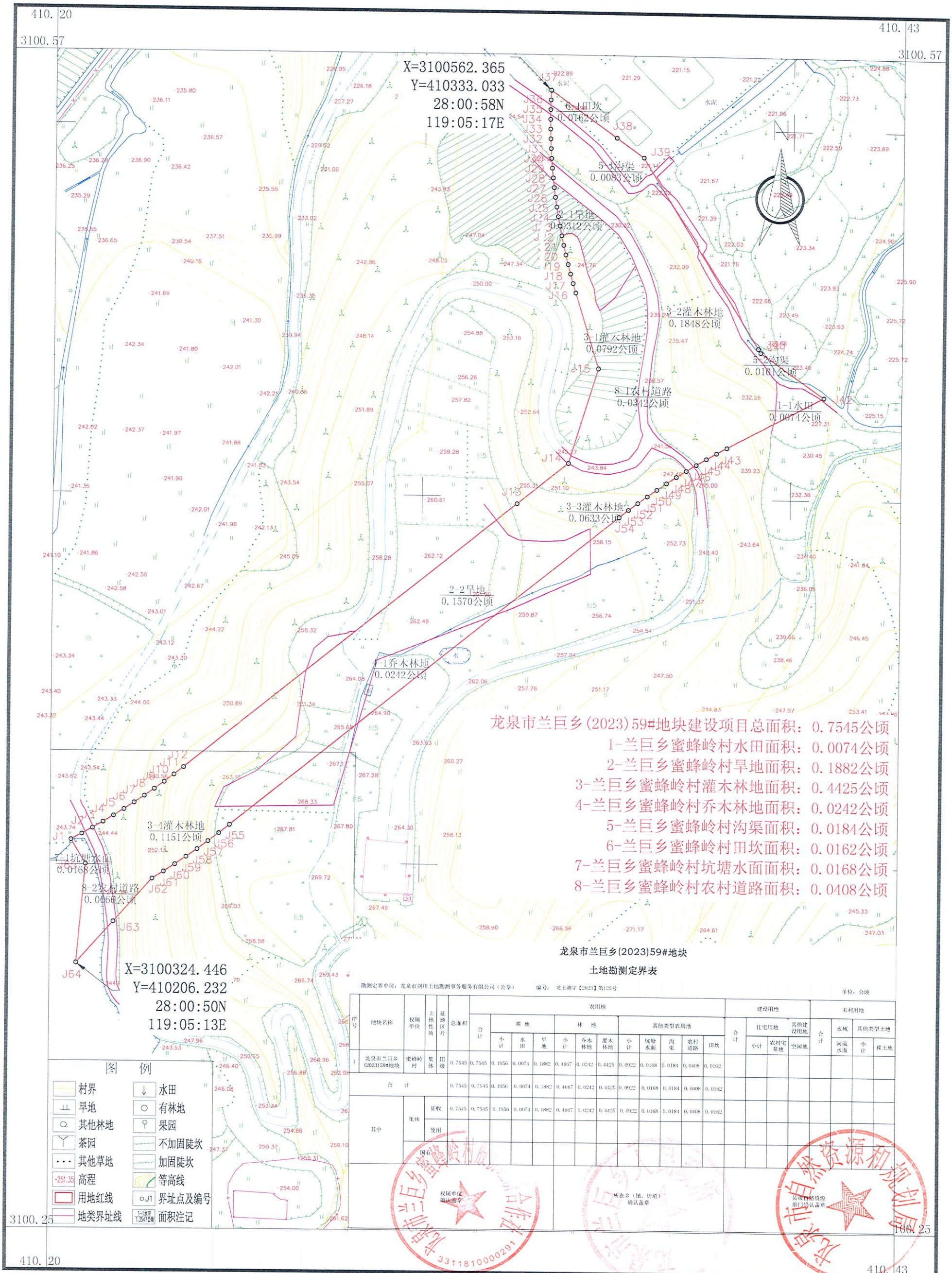

龙泉市兰巨乡(2023)59#地块建设项目总面积：0.7545公顷

1-兰巨乡蜜蜂岭村水田面积：0.0074公顷

2-兰巨乡蜜蜂岭村旱地面积：0.1882公顷

3-兰巨乡蜜蜂岭村灌木林地面积：0.4425公顷

4-兰巨乡蜜蜂岭村乔木林地面积：0.0242公顷

5-兰巨乡蜜蜂岭村沟渠面积：0.0184公顷

6-兰巨乡蜜蜂岭村田坎面积：0.0162公顷

7-兰巨乡蜜蜂岭村坑塘水面面积：0.0168公顷

8-兰巨乡蜜蜂岭村农村道路面积：0.0408公顷

龙泉市兰巨乡(2023)59#地块

土地勘测定界表

勘测定界单位：龙泉市剑川土地勘测事务服务有限公司（公章）　　编号：龙土测字【2023】第125号　　单位：公顷

序号	地块名称	权属单位	土地性质	征地区片	总面积	农用地											建设用地				未利用地			
						合计	耕地			林地			其他类型农用地					合计	住宅用地		其他建设用地	合计	水域		其他类型土地	
							小计	水田	旱地	小计	乔木林地	灌木林地	小计	坑塘水面	沟渠	农村道路	田坎		小计	农村宅基地	空闲地		河流水面	小计	裸土地
1	龙泉市兰巨乡(2023)59#地块	蜜蜂岭村	集体	III级	0.7545	0.7545	0.1956	0.0074	0.1882	0.4667	0.0242	0.4425	0.0922	0.0168	0.0184	0.0408	0.0162								
合　计					0.7545	0.7545	0.1956	0.0074	0.1882	0.4667	0.0242	0.4425	0.0922	0.0168	0.0184	0.0408	0.0162								
其中		集体	征收		0.7545	0.7545	0.1956	0.0074	0.1882	0.4667	0.0242	0.4425	0.0922	0.0168	0.0184	0.0408	0.0162								
			使用																						
		国有																							

权属单位确认盖章　　所在乡（镇、街道）确认盖章　　县级自然资源部门确认盖章

2000国家大地坐标系，中央子午线120度。
1985国家高程基准（二期），等高距为1米。
GB/T 20257.1-2017版图式。
2023年06月数字化制图

1:1000

附注：测量单位：龙泉市剑川土地勘测事务服务有限公司
测量员：项世飞 谢秋伟
绘图员：杨美
检查员：叶传南

龙泉市剑川土地勘测事务服务有限公司 出图章