龙泉市龙渊街道(2023)18#地块用地勘测定界图

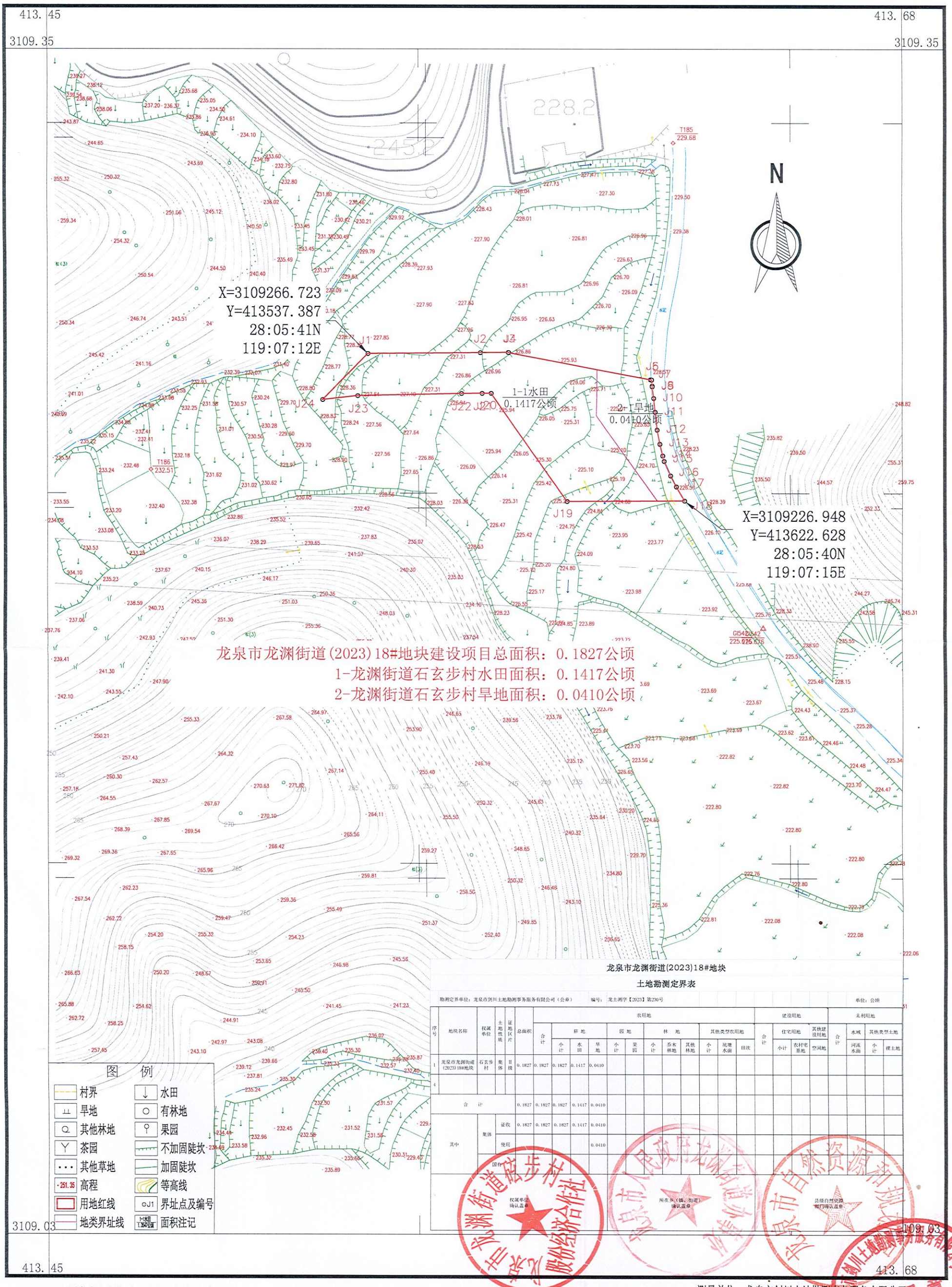

龙泉市龙渊街道(2023)18#地块建设项目总面积：0.1827公顷
1-龙渊街道石玄步村水田面积：0.1417公顷
2-龙渊街道石玄步村旱地面积：0.0410公顷

图 例

村界	水田
旱地	有林地
其他林地	果园
茶园	不加固陡坎
其他草地	加固陡坎
251.35 高程	等高线
用地红线	界址点及编号
地类界址线	面积注记

龙泉市龙渊街道(2023)18#地块

土地勘测定界表

勘测定界单位：龙泉市剑川土地勘测事务服务有限公司（公章）　　编号：龙土测字【2023】第290号　　单位：公顷

序号	地块名称	权属单位	土地性质	征地区片	总面积	农用地													建设用地				未利用地			
						合计	耕地			园地		林地			其他类型农用地				合计	住宅用地		其他建设用地	合计	水域		其他类型土地	
							小计	水田	旱地	小计	果园	小计	乔木林地	其他林地	小计	坑塘水面	田坎			小计	农村宅基地	空闲地		河流水面	小计	裸土地
1	龙泉市龙渊街道(2023)18#地块	石玄步村	集体	II级	0.1827	0.1827	0.1827	0.1417	0.0410																	
4																										
合　计					0.1827	0.1827	0.1827	0.1417	0.0410																	
其中		集体		征收	0.1827	0.1827	0.1827	0.1417	0.0410																	
				使用					0.0410																	
		国有																								

权属单位确认盖章　　所在乡（镇、街道）确认盖章　　县级自然资源部门确认盖章

2000国家大地坐标系，中央子午线120度。
1985国家高程基准（二期），等高距为1米。
GB/T 20257.1-2017版图式。
2023年10月数字化制图

1:1000

测量单位：龙泉市剑川土地勘测事务服务有限公司
测量员：项世飞 谢秋伟
绘图员：杨美
检查员：叶传南

龙泉市西街街道(2023)9#地块用地勘测定界图

412.03　　412.26

3108.58　　3108.58

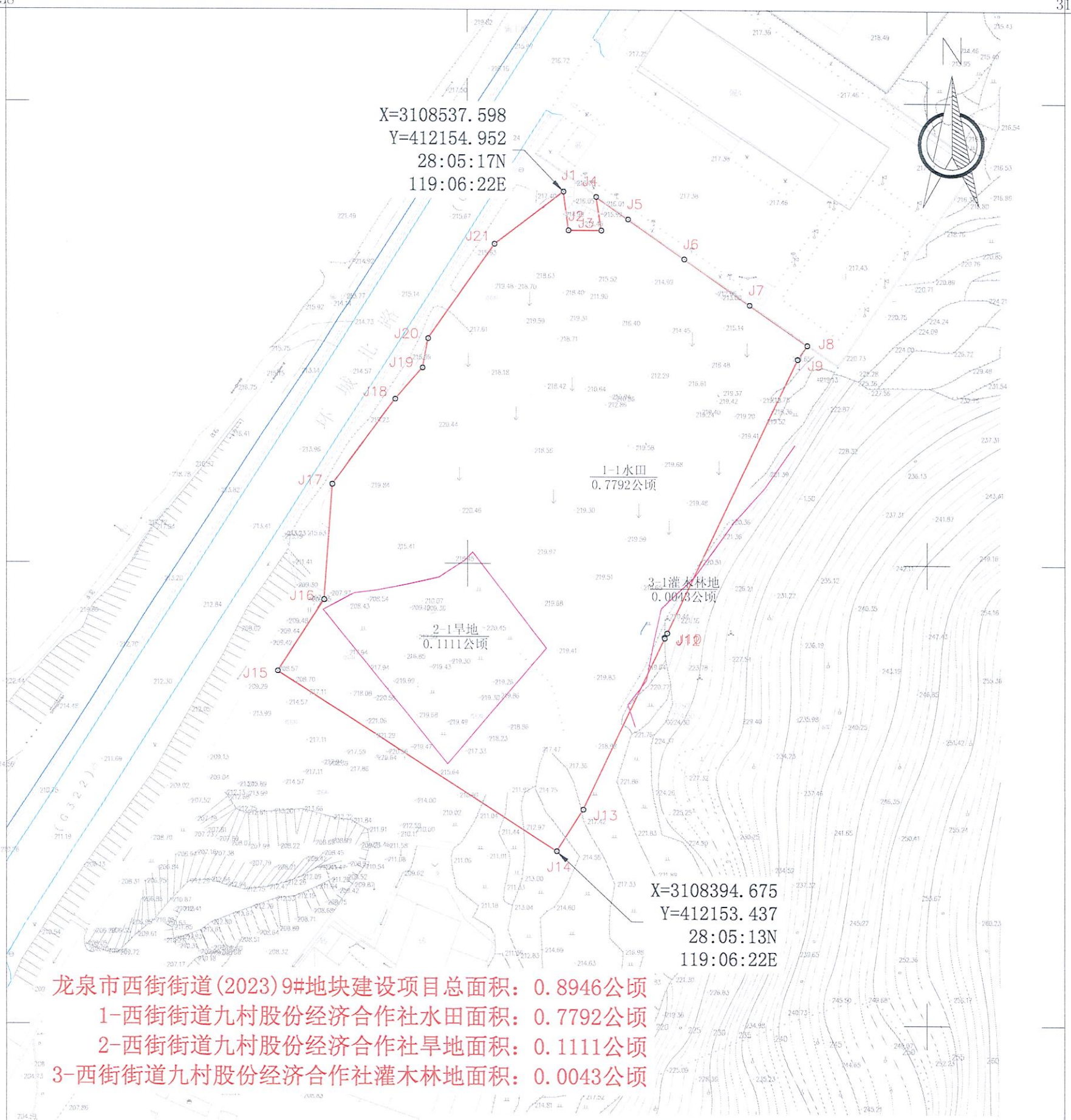

龙泉市西街街道(2023)9#地块

土地勘测定界表

勘测定界单位：龙泉市剑川土地勘测事务服务有限公司（公章）　　编号：龙土测字【2023】第262号　　单位：公顷

序号	地块名称	权属单位	土地性质	征地区片	总面积	农用地												建设用地				未利用地			
						合计	耕地			园地		林地			其他类型农用地			合计	住宅用地		其他建设用地	合计	水域		其他类型土地	
							小计	水田	旱地	小计	果园	小计	灌木林地	其他林地	小计	坑塘水面	田坎		小计	农村宅基地	空闲地		河流水面	小计	裸土地
1	龙泉市西街街道(2023)9#地块	九村股份经济合作社	集体		Ⅱ级	0.8946	0.8946	0.8903	0.7792	0.1111			0.0043	0.0043											
4																									
合　计					0.8946	0.8946	0.8903	0.7792	0.1111				0.0043	0.0043											
其中		集体		征收	0.8946	0.8946	0.8903	0.7792	0.1111				0.0043	0.0043											
				使用																					
		国有																							
		区级确认盖章										所在乡（镇、街道）确认盖章								县级自然资源部门确认盖章					

图　例

	村界		水田
	旱地		有林地
	其他林地		果园
	茶园		不加固陡坎
	其他草地		加固陡坎
251.35	高程		等高线
	用地红线	001	界址点及编号
	地类界址线	1-1水田 0.7792公顷	面积注记

3108.26　　108.26

412.03　　412.26

2000国家大地坐标系，中央子午线120度。
1985国家高程基准（二期），等高距为1米。
GB/T 20257.1-2017版图式。
2023年11月数字化制图

1:1000

附注：　测量单位：龙泉市剑川土地勘测事务服务有限公司
测量员：项世飞 谢秋伟
绘图员：杨美
检查员：叶传南

龙泉市石达石街道(2023)23#地块用地勘测定界图

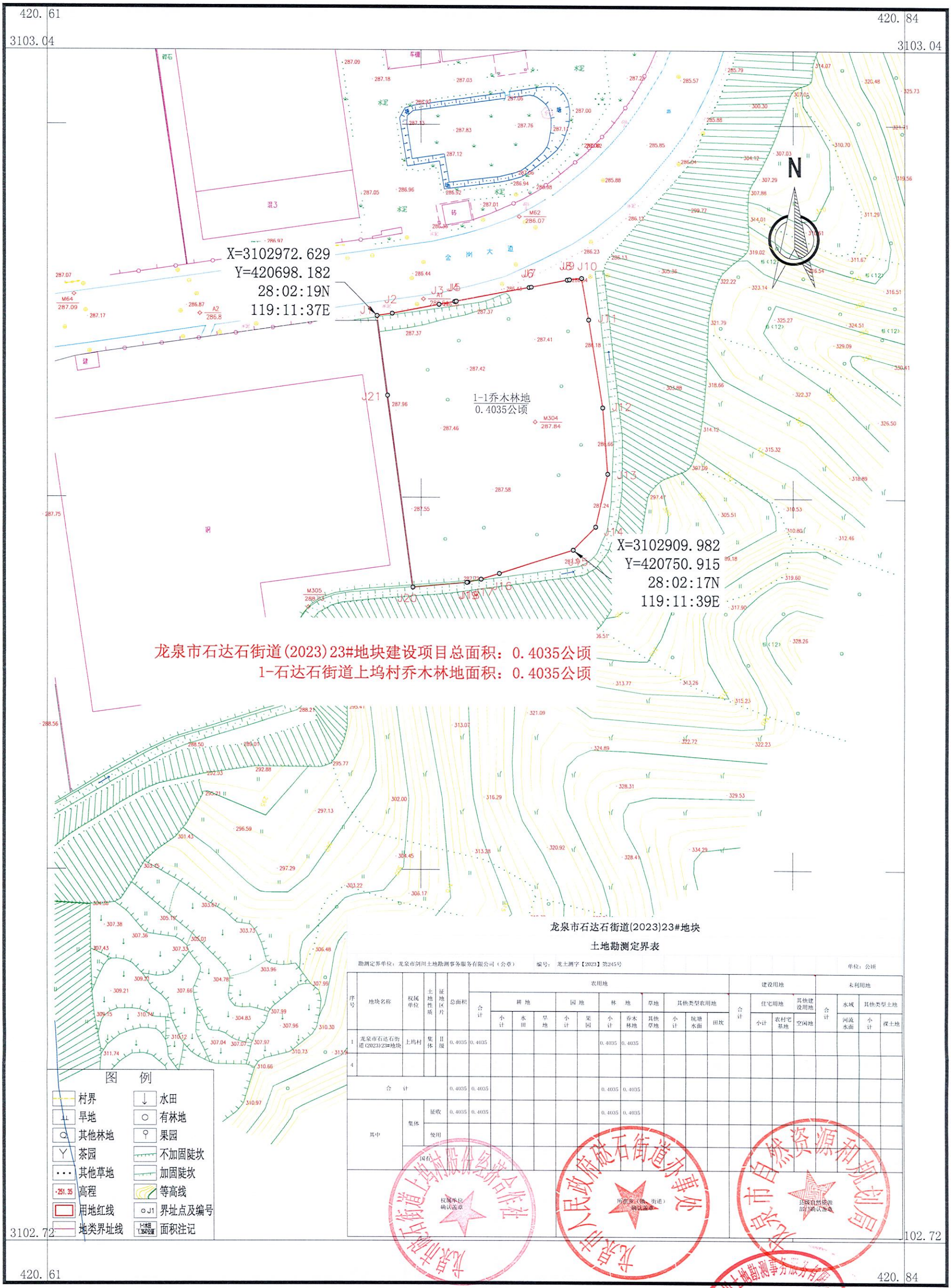

龙泉市石达石街道(2023)23#地块

土地勘测定界表

勘测定界单位：龙泉市剑川土地勘测事务服务有限公司（公章）　　编号：龙土测字【2023】第245号　　单位：公顷

序号	地块名称	权属单位	土地性质	征地区片	总面积	农用地												建设用地				未利用地			
						合计	耕地			园地		林地		草地	其他类型农用地			合计	住宅用地		其他建设用地	合计	水域		其他类型土地	
							小计	水田	旱地	小计	果园	小计	乔木林地	其他草地	小计	坑塘水面	田坎		小计	农村宅基地	空闲地		河流水面	小计	裸土地
1	龙泉市石达石街道(2023)23#地块	土坞村	集体	II级	0.4035	0.4035						0.4035	0.4035												
4																									
合　计					0.4035	0.4035						0.4035	0.4035												
其中		集体	征收		0.4035	0.4035						0.4035	0.4035												
			使用																						
		国有																							

权属单位确认盖章　　所在乡（镇、街道）确认盖章　　县级自然资源部门确认盖章

龙泉市石达石街道(2023)23#地块建设项目总面积：0.4035公顷
1-石达石街道上坞村乔木林地面积：0.4035公顷

2000国家大地坐标系，中央子午线120度。
1985国家高程基准（二期），等高距为1米。
GB/T 20257.1-2017版图式。
2023年10月数字化制图

1:1000

附注：测量单位：龙泉市剑川土地勘测事务服务有限公司
测量员：项世飞 谢秋伟
绘图员：杨美
检查员：叶传南

龙泉市石达石街道(2022)17-2#地块用地勘测定界图

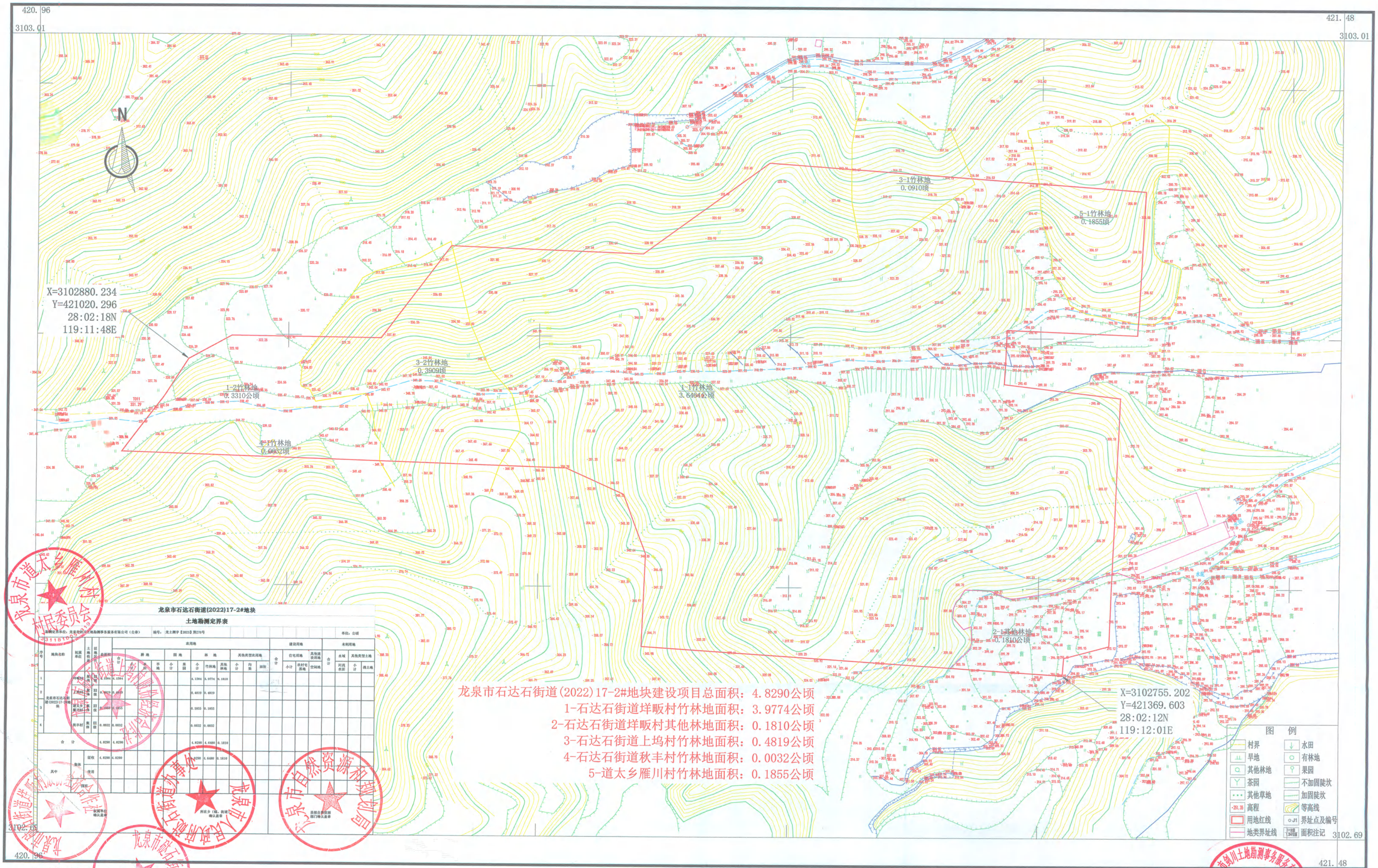

龙泉市石达石街道(2022)17-2#地块建设项目总面积：4.8290公顷
1-石达石街道垟畈村竹林地面积：3.9774公顷
2-石达石街道垟畈村其他林地面积：0.1810公顷
3-石达石街道上坞村竹林地面积：0.4819公顷
4-石达石街道秋丰村竹林地面积：0.0032公顷
5-道太乡雁川村竹林地面积：0.1855公顷

龙泉市石达石街道(2022)17-2#地块

土地勘测定界表

勘测定界单位：龙泉市剑州土地勘测事务服务有限公司（公章）　　编号：龙土测字【2023】第270号　　单位：公顷

序号	地块名称	权属单位	土地性质	级别	总面积	农用地																建设用地				未利用地			
						耕地			园地			林地			其他类型农用地			合计	住宅用地			合计	水域		其他类型土地	
						合计	水田	旱地	合计	茶园	合计	竹林地	其他林地	合计	沟渠	田埂		小计	农村宅基地	空闲地		河流水面	小计	裸土地	
1	龙泉市石达石街道(2022)17-2#地块	垟畈村	集体	田等	4.1584	4.1584						4.1584	3.9774	0.1810															
2		上坞村	集体	田级	0.4819	0.4819						0.4819	0.4819																
3		道太乡雁川村	集体	田级	0.1855	0.1855						0.1855	0.1855																
4		秋丰村	集体	田级	0.0032	0.0032						0.0032	0.0032																
合计					4.8290	4.8290						4.8290	4.6480	0.1810															
其中		集体	征收		4.8290	4.8290						4.8290	4.6480	0.1810															
			使用																										
			国有																										

所在乡（镇、街道）确认意见：　　县级自然资源部门确认意见：

权属单位确认意见：

龙泉市自然资源和规划局

2000国家大地坐标系，中央子午线120度。
1985国家高程基准（三期），等高距为1米。
GB/T 20257.1-2017版图式。
2023年1月数字化制图

1:1000

测量单位：龙泉市剑州土地勘测事务服务有限公司
测量员：项世飞　刘昌福
绘图员：杨　美
检查员：叶传南

龙泉市剑州土地勘测事务服务有限公司 出图章

龙泉市石达石街道(2022)19-2#地块用地勘测定界图

421.63　　421.98

3102.99　　3102.99

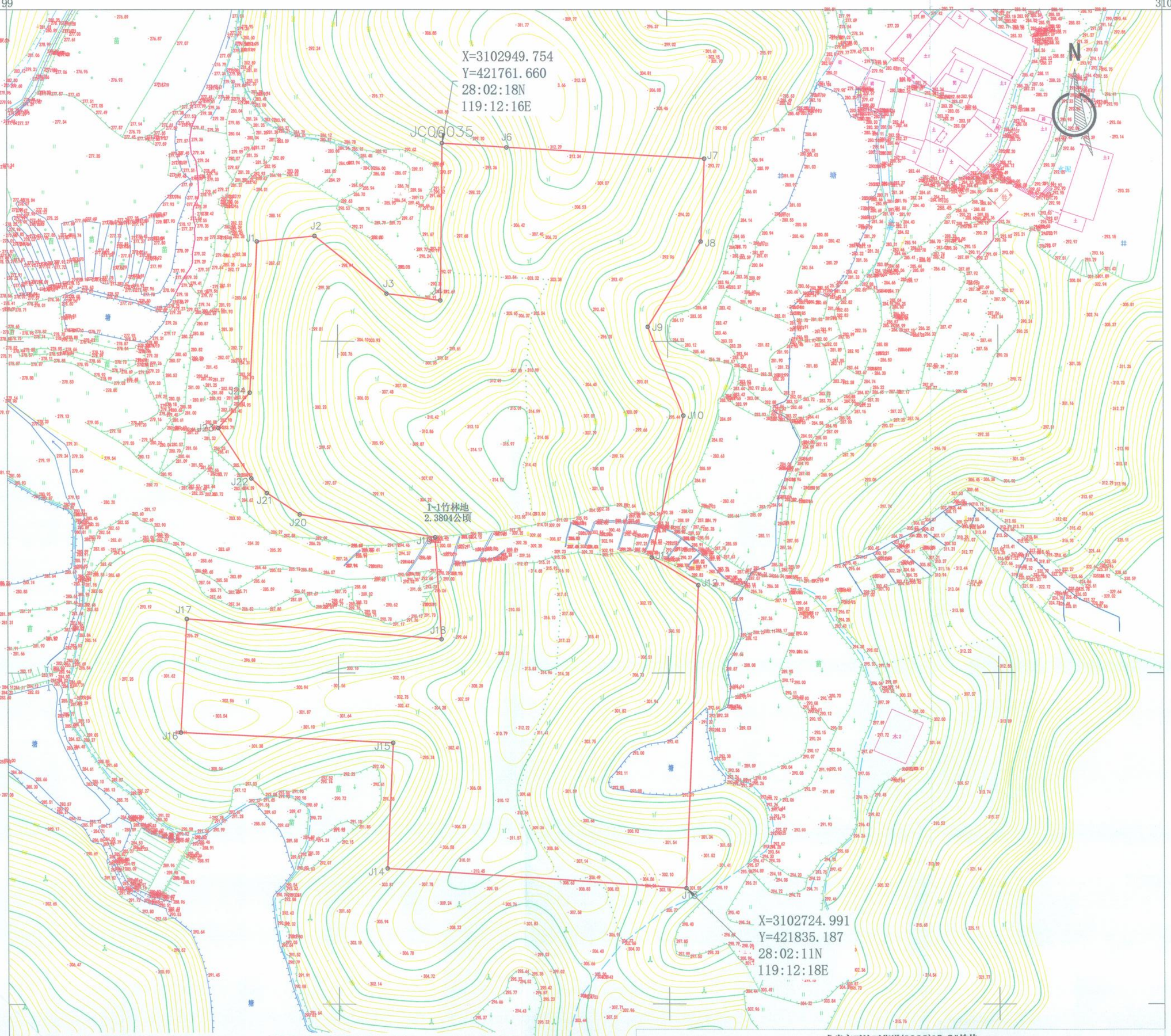

龙泉市石达石街道(2022)19-2#地块建设项目总面积：2.3804公顷

1-石达石街道垟畈村竹林地面积：2.3804公顷

龙泉市石达石街道(2022)19-2#地块

土地勘测定界表

勘测定界单位：龙泉市剑川土地勘测事务服务有限公司（公章）　　编号：龙土测字【2023】第277号　　单位：公顷

序号	地块名称	权属单位	土地性质	征地区片	总面积	农用地													建设用地				未利用地			
						合计	耕地		园地		林地		其他类型农用地						合计	住宅用地		其他建设用地	合计	水域		其他类型土地	
							小计	水田	小计	果园	小计	竹林地	小计	坑塘水面	沟渠	农村道路	田坎			小计	农村宅基地	空闲地		河流水面	小计	裸土地
1	龙泉市石达石街道(2022)19-2#地块	垟畈村	集体	III级	2.3804	2.3804					2.3804	2.3804														
合　计					2.3804	2.3804					2.3804	2.3804														
其中		集体	征收		2.3804	2.3804					2.3804	2.3804														
			使用																							
			国有																							

权属单位确认盖章　　所在乡（镇、街道）确认盖章　　县级自然资源部门确认盖章

龙泉市石达石街道垟畈村股份经济合作社

龙泉市石达石街道办事处

龙泉市自然资源和规划局

3102.59　　3102.59

421.63　　421.98

龙泉市自然资源和规划局

图　例

村界	水田
旱地	有林地
其他林地	果园
茶园	不加固陡坎
其他草地	加固陡坎
251.35 高程	等高线
用地红线	J1 界址点及编号
地类界址线	1-1 0.5000公顷 面积注记

2000国家大地坐标系，中央子午线120度。
1985国家高程基准（二期），等高距为1米。
GB/T 20257.1-2017版图式。
2023年1月数字化制图

1:1000

测量单位：龙泉市剑川土地勘测事务服务有限公司
测量员：项世飞 谢秋伟
绘图员：杨　美
检查员：叶传南

龙泉市剑川土地勘测事务服务有限公司 出图章

龙泉市石达石街道(2022)20-2#地块用地勘测定界图

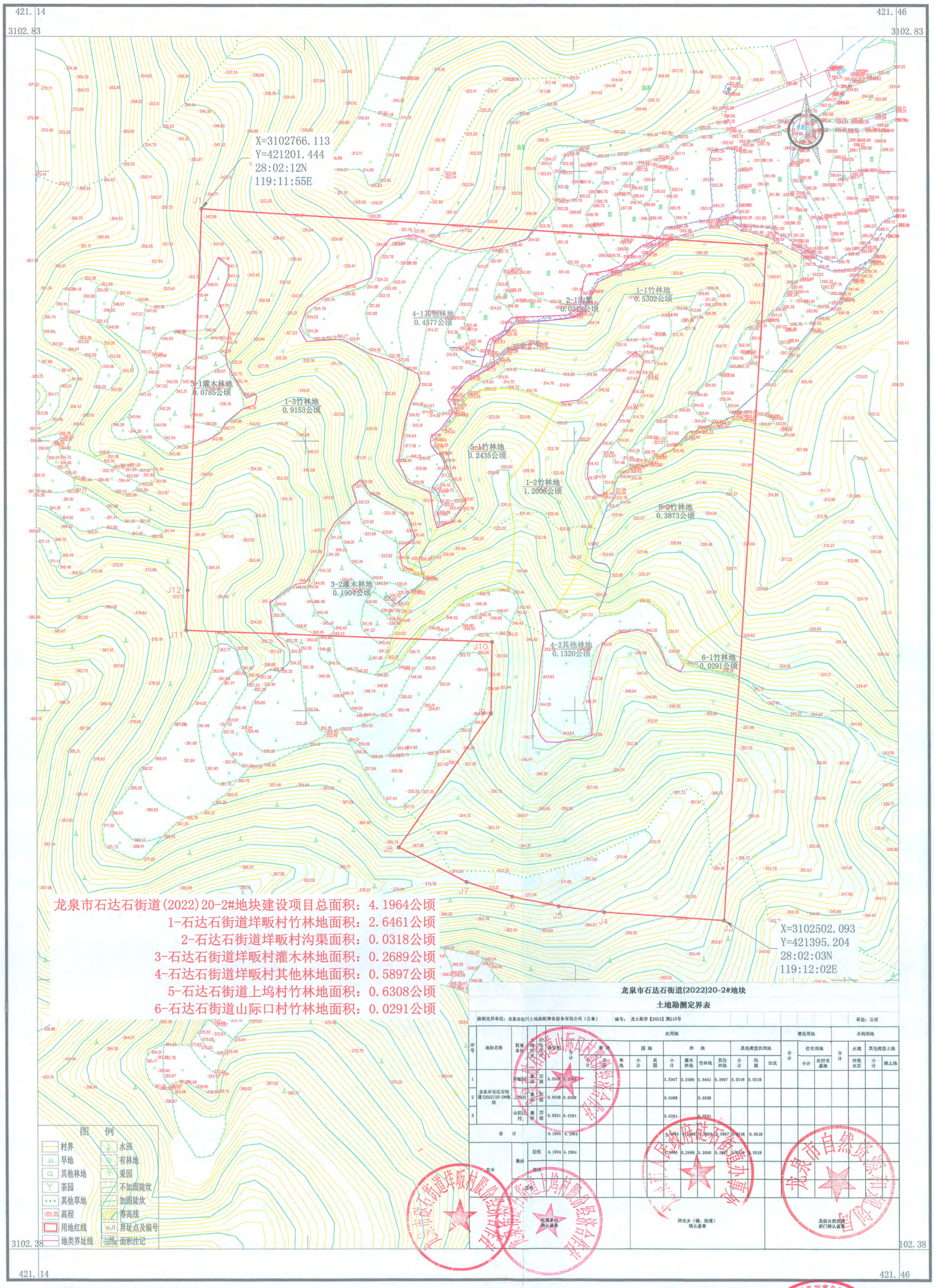

龙泉市石达石街道(2022)20-2#地块

土地勘测定界表

勘测定界单位：龙泉市剑川土地勘测事务服务有限公司（公章）　　编号：龙土测字【2023】第215号　　单位：公顷

序号	地块名称	权属单位	土地性质	已坛交代	总面积	农用地														建设用地			未利用地			
						合计	耕地			园地		林地				其他类型农用地			合计	住宅用地			合计	水域	其他类型土地	
							小计	水田	旱地	小计	果园	小计	灌木林地	竹林地	其他林地	小计	沟渠	田坎		小计	农村宅基地		河流水面	小计	裸土地
1	龙泉市石达石街道(2022)20-2#地块	垟畈村	集体	III级	3.5365	3.5365						3.5047	0.2689	2.6461	0.5897	0.0318	0.0318									
2		上坞村	集体	III级	0.6308	0.6308						0.6308		0.6308												
3		山际口村	集体	III级	0.0291	0.0291						0.0291		0.0291												
合计					4.1964	4.1964						4.1646	0.2689	3.3060	0.5897	0.0318	0.0318									
其中		集体	征收		4.1964	4.1964						4.1646	0.2689	3.3060	0.5897	0.0318	0.0318									
			使用																							
			国有																							

权属单位确认盖章　　所在乡（镇、街道）确认盖章　　县级自然资源部门确认盖章

龙泉市自然资源和规划局

2000国家大地坐标系，中央子午线120度。
1985国家高程基准（二期），等高距为1米。
GB/T 20257.1-2017版图式。
2023年1月数字化制图

1:1000

附注：测量单位：龙泉市剑川土地勘测事务服务有限公司
测量员：项世飞 谢秋伟
绘图员：杨 美
检查员：叶传南

龙泉市剑川土地勘测事务服务有限公司 出图章

龙泉市石达石街道(2022)21-2#地块用地勘测定界图

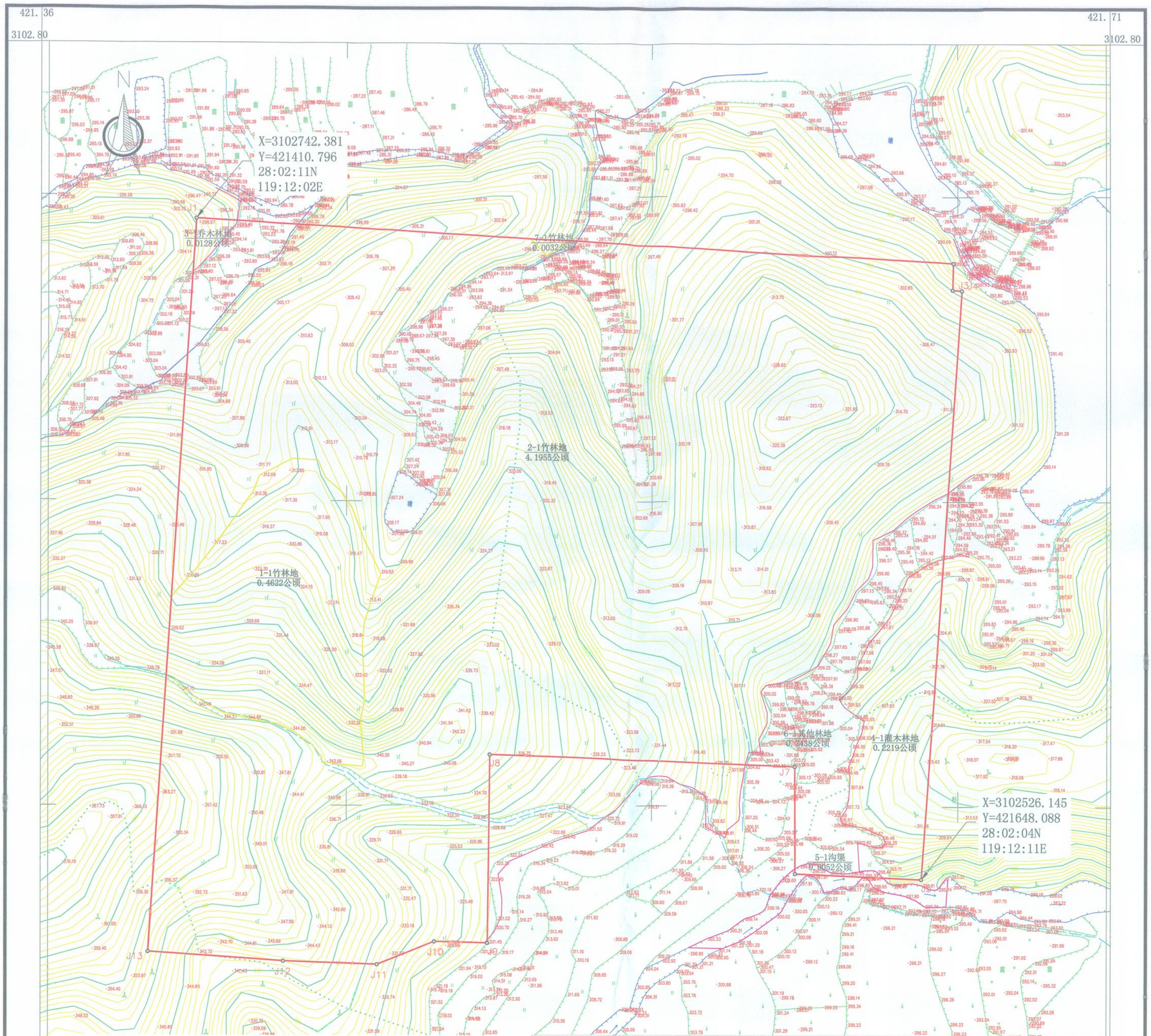

龙泉市石达石街道(2022)21-2#地块建设项目总面积：5.1446公顷
1-石达石街道山际口村竹林地面积：0.4622公顷
2-石达石街道垟畈村竹林地面积：4.1955公顷
3-石达石街道垟畈村乔木林地面积：0.0128公顷
4-石达石街道垟畈村灌木林地面积：0.2219公顷
5-石达石街道垟畈村沟渠面积：0.0052公顷
6-石达石街道垟畈村其他林地面积：0.2438公顷
7-石达石街道上坞村竹林地面积：0.0032公顷

图 例

村界	水田
旱地	有林地
其他林地	果园
茶园	不加固陡坎
其他草地	加固陡坎
高程	等高线
用地红线	界址点及编号
地类界址线	面积注记

龙泉市石达石街道(2022)21-2#地块

土地勘测定界表

勘测定界单位：龙泉市剑川土地勘测事务服务有限公司（公章）　龙土测字【2023】第216号　单位：公顷

序号	地块名称	权属单位	土地性质	征地区片	总面积	农用地													建设用地			未利用地			
						合计	耕地		园地		林地					其他类型农用地			合计	住宅用地		合计	水域	其他类型土地	
							小计	水田	小计	果园	小计	乔木林地	灌木林地	竹林地	其他林地	小计	沟渠	田坎		小计	农村宅基地		河流水面	小计	裸土地
1	龙泉市石达石街道(2022)21-2#地块	垟畈村	集体	III级	4.6792	4.6792					4.6740	0.0128	0.2219	4.1955	0.2438	0.0052	0.0052								
2		上坞村	集体	III级	0.0032	0.0032					0.0032			0.0032											
3		山际口村	集体	III级	0.4622	0.4622					0.4622			0.4622											
合计					5.1446	5.1446					5.1394	0.0128	0.2219	4.6609	0.2438	0.0052	0.0052								
其中		集体	征收		5.1446	5.1446					5.1394	0.0128	0.2219	4.6609	0.2438	0.0052	0.0052								
			使用																						
		国有																							

权属单位确认盖章　所在乡（镇、街道）确认盖章　县级自然资源主管部门确认盖章

龙泉市自然资源和规划局

2000国家大地坐标系，中央子午线120度。
1985国家高程基准（二期），等高距为1米。
GB/T 20257.1-2017版图式。
2023年1月数字化制图

1:1000

测量单位：龙泉市剑川土地勘测事务服务有限公司
测量员：项世飞 谢秋伟
绘图员：杨 美
检查员：叶传南

龙泉市剑川土地勘测事务服务有限公司 出图章

龙泉市石达石街道(2022)25#地块用地勘测定界图

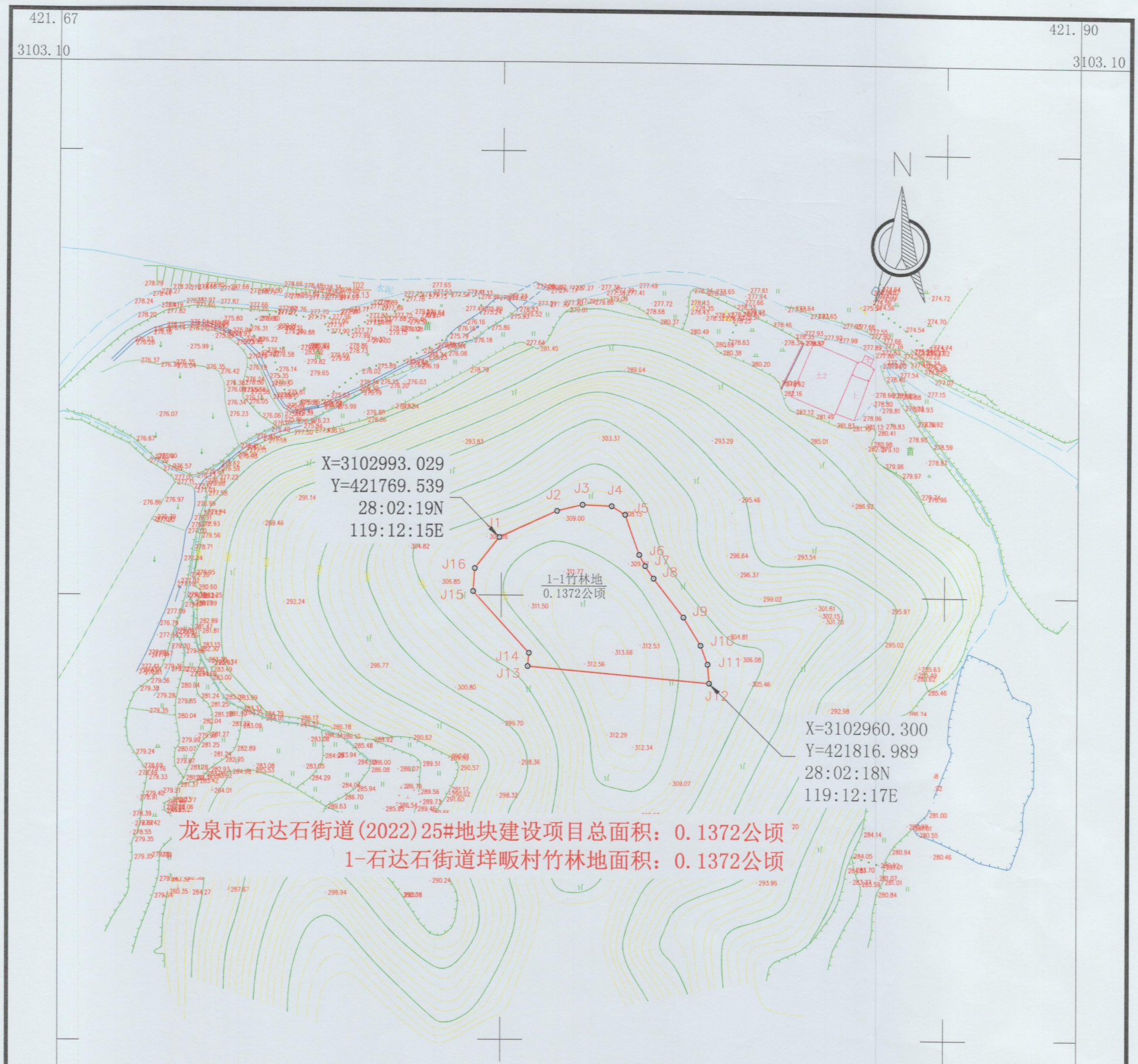

龙泉市石达石街道(2022)25#地块

土地勘测定界表

勘测定界单位：龙泉市剑川土地勘测事务服务有限公司（公章）　　编号：龙土测字【2023】第0018号　　单位：公顷

序号	地块名称	权属单位	土地性质	征地区片	总面积	农用地												建设用地				未利用地			
						合计	耕地			园地		林地					草地	合计	住宅用地		其他建设用地	合计	水域	其他类型土地	
							小计	水田	旱地	小计	果园	小计	乔木林地	灌木林地	竹林地	其他林地	其他草地		小计	农村宅基地	空闲地		河流水面	小计	裸土地
1	龙泉市石达石街道(2022)25#地块	垟畈村	集体	III级	0.1372	0.1372						0.1372			0.1372										
4																									
合计					0.1372	0.1372						0.1372			0.1372										
其中		集体	征收		0.1372	0.1372						0.1372			0.1372										
			使用																						
		国有																							

权属单位确认盖章　　所在乡（镇、街道）确认盖章　　县级自然资源部门确认盖章

图　例

	村界		水田
	旱地		有林地
	其他林地		果园
	茶园		不加固陡坎
	其他草地		加固陡坎
251.35	高程		等高线
	用地红线	J1	界址点及编号
	地类界址线	1-1 0.1372公顷	面积注记

龙泉市自然资源和规划局

2000国家大地坐标系，中央子午线120度。
1985国家高程基准（二期），等高距为1米。
GB/T 20257.1-2017版图式。
2023年1月数字化制图

1:1000

测量单位：龙泉市剑川土地勘测事务服务有限公司
测量员：项世飞 谢秋伟
绘图员：杨　美
检查员：叶传南

龙泉市剑川土地勘测事务服务有限公司 出图章

龙泉市石达石街道(2022)26#地块用地勘测定界图

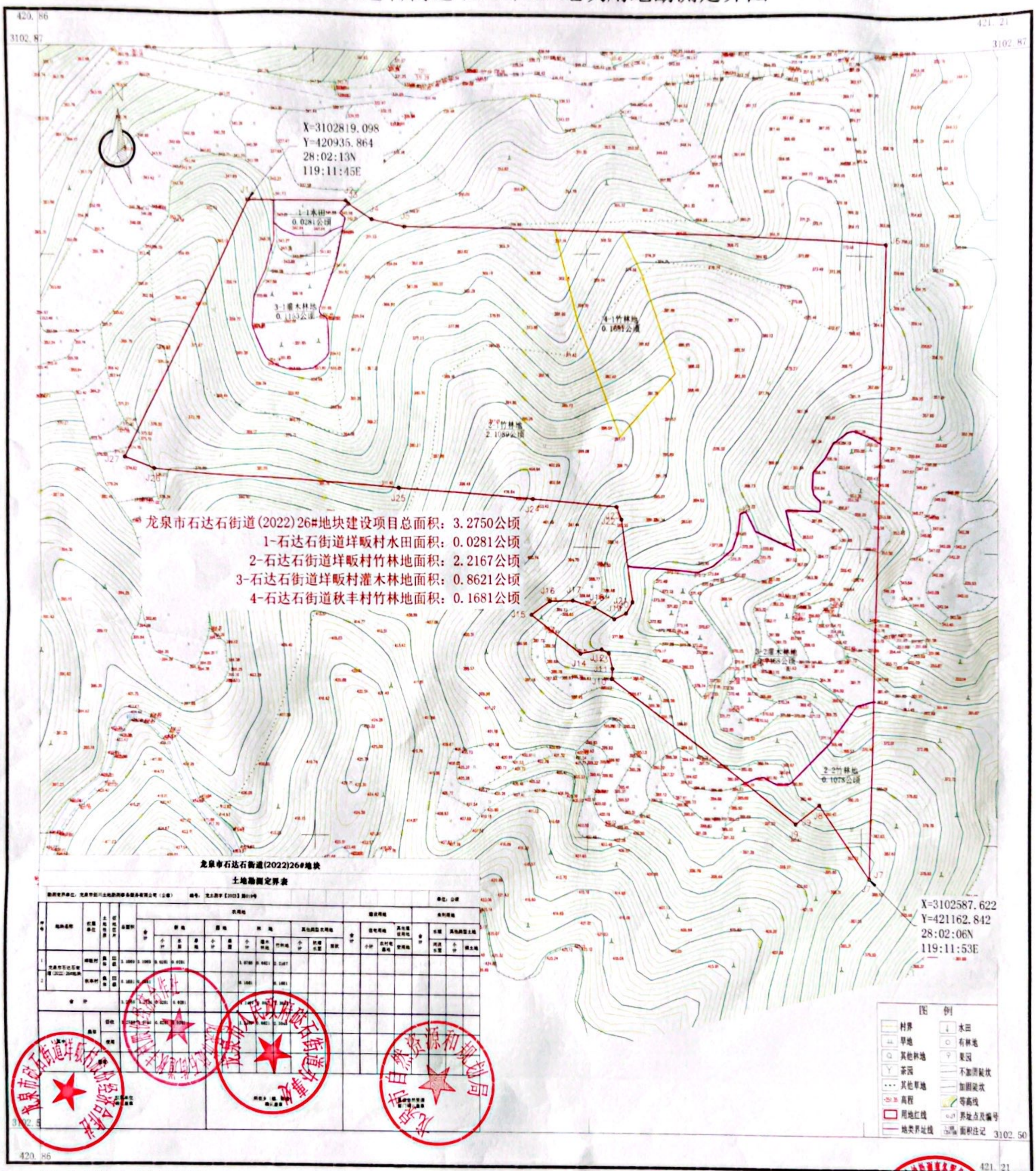

龙泉市自然资源和规划局

2000国家大地坐标系，中央子午线120度。
1985国家高程基准（二期），等高距为1米。
GB/T 20257.1-2017版图式。
2023年1月数字化制图

1:1000

测量单位：龙泉市剑川土地勘测事务服务有限公司
测量员：项世飞 谢秋伟
绘图员：杨 美
检查员：叶传南

出图章

龙泉市兰巨乡(2023)1-2#地块用地勘测定界图

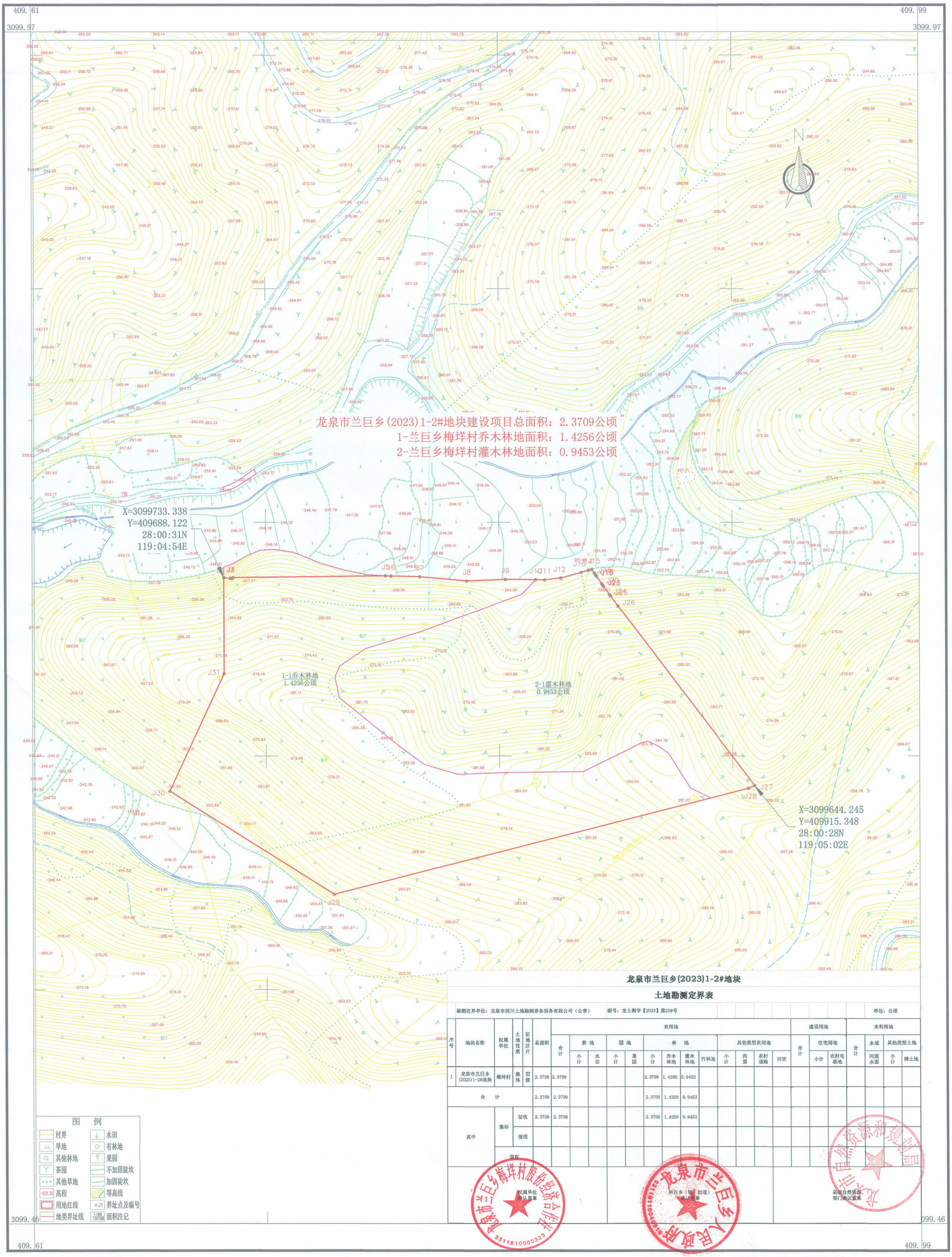

龙泉市兰巨乡(2023)1-2#地块

土地勘测定界表

勘测定界单位：龙泉市剑川土地勘测事务服务有限公司（公章）　　编号：龙土测字【2023】第258号　　单位：公顷

序号	地块名称	权属单位	土地性质	征地区片	总面积	农用地													建设用地			未利用地			
						合计	耕地		园地		林地				其他类型农用地				合计	住宅用地		合计	水域	其他类型土地	
							小计	水田	小计	果园	小计	乔木林地	灌木林地	竹林地	小计	沟渠	农村道路	田坎		小计	农村宅基地		河流水面	小计	裸土地
1	龙泉市兰巨乡(2023)1-2#地块	梅垟村	集体	Ⅲ级	2.3709	2.3709					2.3709	1.4256	0.9453												
合　计					2.3709	2.3709					2.3709	1.4256	0.9453												
其中		集体	征收		2.3709	2.3709					2.3709	1.4256	0.9453												
			使用																						
		国有																							

权属单位确认盖章　　所在乡（镇、街道）确认盖章　　县级自然资源部门确认盖章

2000国家大地坐标系，中央子午线120度。
1985国家高程基准（二期），等高距为1米。
GB/T 20257.1-2017版图式。
2023年03月数字化制图

1:1000

测量单位：龙泉市剑川土地勘测事务服务有限公司
测量员：项世飞 刘昌福
绘图员：杨美
检查员：叶传南

龙泉市兰巨乡(2023)2-2#地块用地勘测定界图

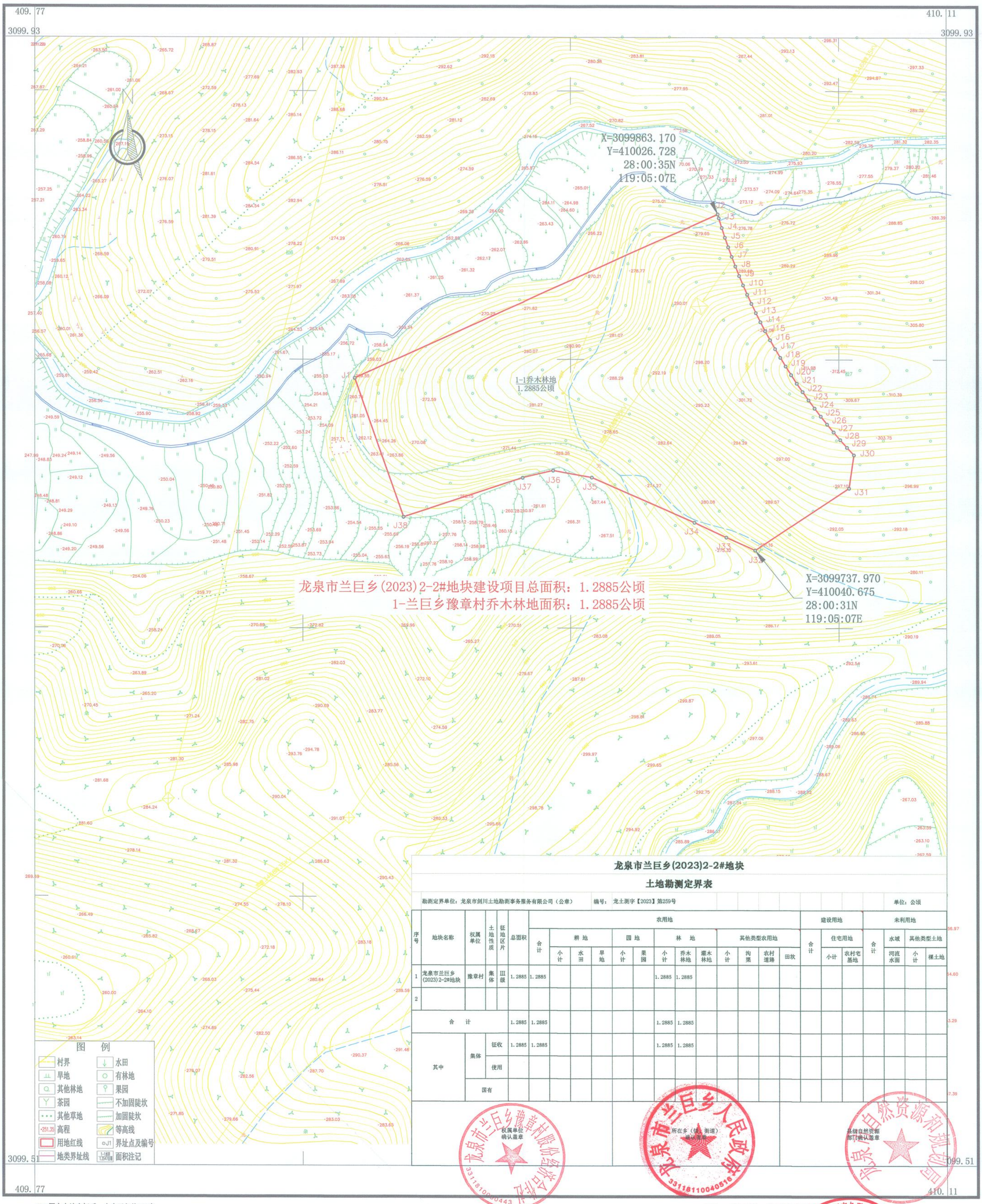

龙泉市兰巨乡(2023)2-2#地块

土地勘测定界表

勘测定界单位：龙泉市剑川土地勘测事务服务有限公司（公章）　　编号：龙土测字【2023】第259号　　单位：公顷

序号	地块名称	权属单位	土地性质	征地区片	总面积	农用地													建设用地			未利用地			
						合计	耕地			园地		林地			其他类型农用地				合计	住宅用地		合计	水域	其他类型土地	
							小计	水田	旱地	小计	果园	小计	乔木林地	灌木林地	小计	沟渠	农村道路	田坎		小计	农村宅基地		河流水面	小计	裸土地
1	龙泉市兰巨乡(2023)2-2#地块	豫章村	集体	III级	1.2885	1.2885						1.2885	1.2885												
2																									
合计					1.2885	1.2885						1.2885	1.2885												
其中		集体	征收		1.2885	1.2885						1.2885	1.2885												
			使用																						
		国有																							

权属单位确认盖章　　所在乡（镇、街道）确认盖章　　县级自然资源部门确认盖章

2000国家大地坐标系，中央子午线120度。
1985国家高程基准（二期），等高距为1米。
GB/T 20257.1-2017版图式。
2023年03月数字化制图

1:1000

附注：测量单位：龙泉市剑川土地勘测事务服务有限公司
测量员：项世飞 刘昌福
绘图员：杨美
检查员：叶传南

出图章

龙泉市兰巨乡(2023)16#地块用地勘测定界图

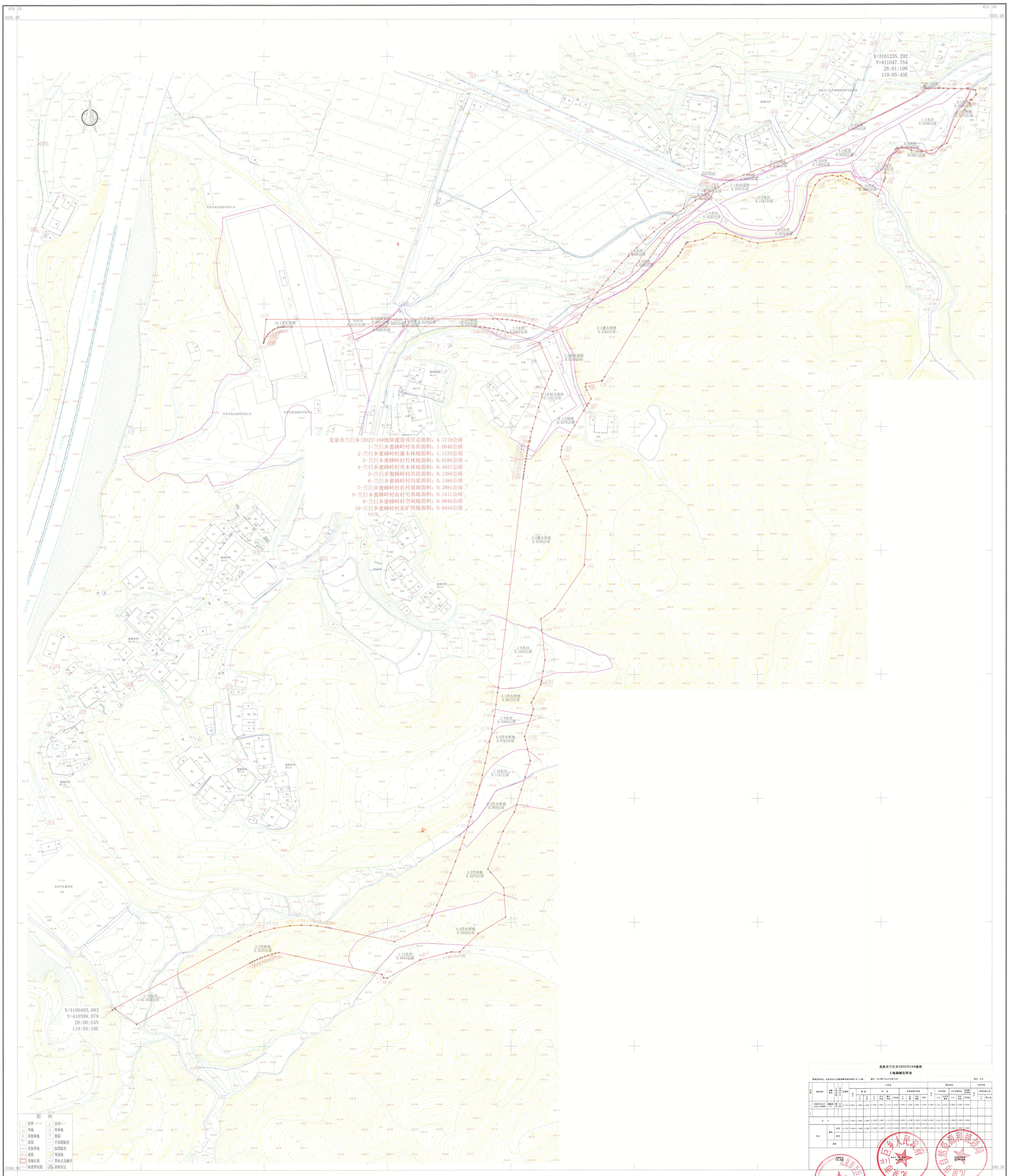

龙泉市兰巨乡(2023)16#地块

土地勘测定界表

勘测定界单位：龙泉市剑川土地勘测事务服务有限公司（公章）　　编号：兰土界字【2023】第016号　　单位：公顷

序号	地块名称	权属单位	三级地类编码	三级地类名称	总面积	耕地		园地		林地				其他农用地			建设用地						未利用地		
						合计	水田	合计	水果	合计	乔木林地	灌木林地	竹林地	合计	沟渠	田坎	住宅用地		工矿仓储用地		公共管理与公共服务用地	交通运输用地	其他土地		
																	合计	农村宅基地	合计	采矿用地	合计	铁路用地	公路用地	合计	河流水面
1	龙泉市兰巨乡(2023)16#地块	蜜蜂岭村	集体	农村道路	4.1719	3.8913	1.0846	1.1848	0.2188	0.4857	0.1133	0.6198	0.5976	0.1586	0.2891	0.1399	0.1411	0.1411	0.0454	0.0454	0.0944				
2																									
合计					4.1719	3.8913	1.0846	1.1848	0.2188	0.4857	0.1133	0.6198	0.5976	0.1586	0.2891	0.1399	0.1411	0.1411	0.0454	0.0454	0.0944				
其中	集体	农村			4.1719	3.8913	1.0846	1.1848	0.2188	0.4857	0.1133	0.6198	0.5976	0.1586	0.2891	0.1399	0.1411	0.1411	0.0454	0.0454	0.0944				
		城市																							
		国有																							

测量单位：龙泉市剑川土地勘测事务服务有限公司

测量员：项巨飞 谢枫伟

绘图员：杨美

检查员：叶传南

1:1000

2000国家大地坐标系，中央子午线120度。
1985国家高程基准（二期），等高距为1米。
GB/T 20257.1-2017版图式。
2023年04月数字化制图

龙泉市兰巨乡(2023)19#地块用地勘测定界图

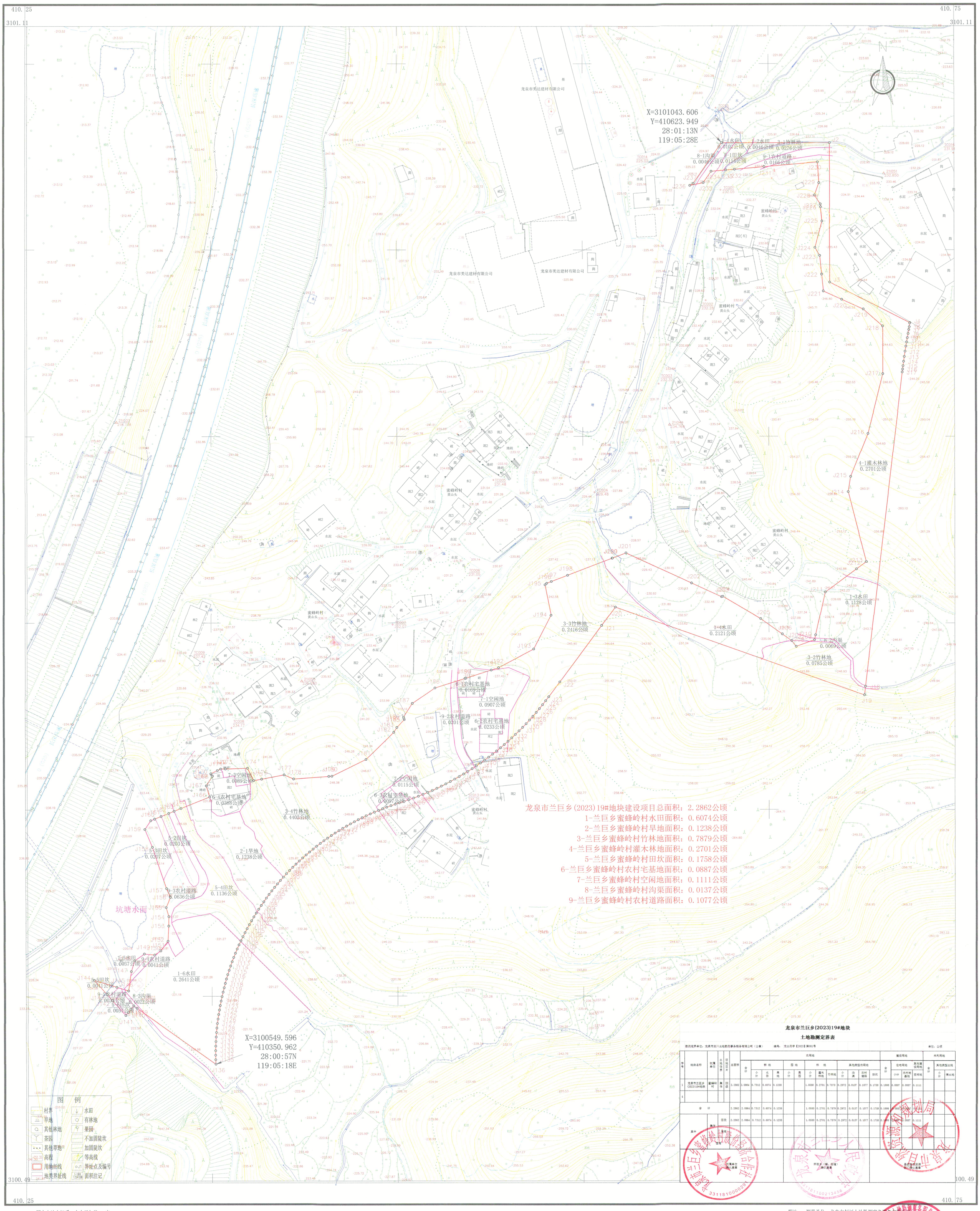

龙泉市兰巨乡(2023)19#地块建设项目总面积：2.2862公顷

1-兰巨乡蜜蜂岭村水田面积：0.6074公顷

2-兰巨乡蜜蜂岭村旱地面积：0.1238公顷

3-兰巨乡蜜蜂岭村竹林地面积：0.7879公顷

4-兰巨乡蜜蜂岭村灌木林地面积：0.2701公顷

5-兰巨乡蜜蜂岭村田坎面积：0.1758公顷

6-兰巨乡蜜蜂岭村农村宅基地面积：0.0887公顷

7-兰巨乡蜜蜂岭村空闲地面积：0.1111公顷

8-兰巨乡蜜蜂岭村沟渠面积：0.0137公顷

9-兰巨乡蜜蜂岭村农村道路面积：0.1077公顷

龙泉市兰巨乡(2023)19#地块

土地勘测定界表

勘测定界单位：龙泉市剑川土地勘测事务服务有限公司（公章）　　编号：龙土测字【2023】第061号　　单位：公顷

序号	地块名称	权属单位	土地性质	征地区片	总面积	农用地													建设用地			未利用地		
						合计	耕地			园地		林地		其他类型农用地				合计	住宅用地		其他建设用地	合计	其他类型土地	
							小计	水田	旱地	小计	果园	小计	灌木林地	竹林地	小计	沟渠	农村道路	田坎		小计	农村宅基地	空闲地		小计	裸土地
1	龙泉市兰巨乡(2023)19#地块	蜜蜂岭村	集体	田坎	2.2862	2.0864	0.7312	0.6074	0.1238			1.0580	0.2701	0.7879	0.2972	0.0137	0.1077	0.1758	0.1998	0.0887	0.0887	0.1111		
4																								
合　计					2.2862	2.0864	0.7312	0.6074	0.1238			1.0580	0.2701	0.7879	0.2972	0.0137	0.1077	0.1758	0.1998	0.0887	0.0887	0.1111		
其中			集体	征收	2.2862	2.0864	0.7312	0.6074	0.1238			1.0580	0.2701	0.7879	0.2972	0.0137	0.1077	0.1758	0.1998	0.0887	0.0887	0.1111		
				划拨																				
			国有																					

权属单位确认盖章　　所在乡（镇、街道）确认盖章　　基层自然资源部门确认盖章

2000国家大地坐标系，中央子午线120度。
1985国家高程基准（二期），等高距为1米。
GB/T 20257.1-2017版图式。
2023年05月数字化制图

1:1000

附注：测量单位：龙泉市剑川土地勘测事务服务有限公司
测量员：项世飞 谢秋伟
绘图员：杨美
检查员：叶传南

龙泉市剑川土地勘测事务服务有限公司 出图章

龙泉市兰巨乡(2023)20#地块用地勘测定界图

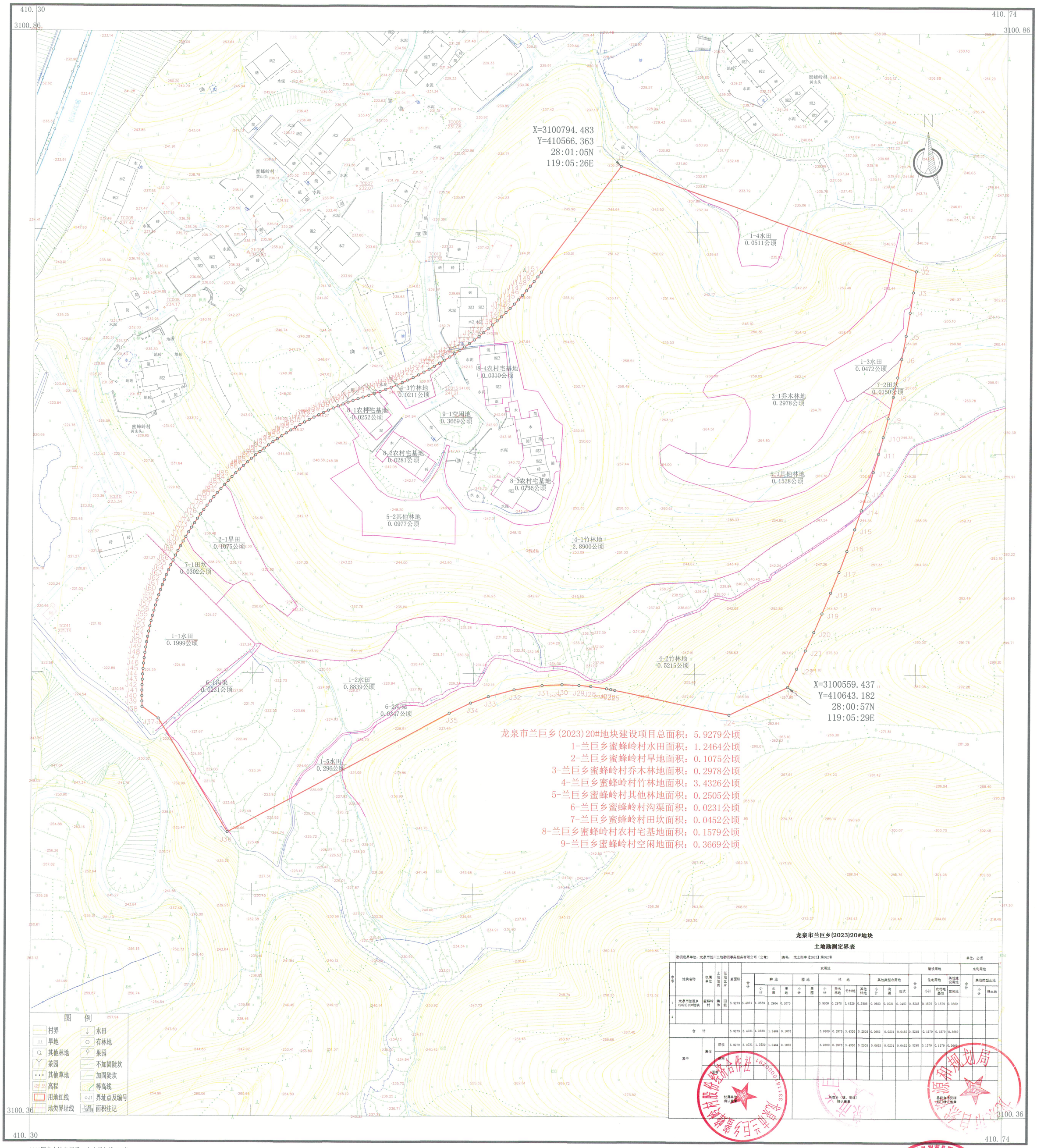

龙泉市兰巨乡(2023)20#地块

土地勘测定界表

勘测定界单位：龙泉市剑川土地勘测事务服务有限公司（公章）　　编号：龙土测字【2023】第082号　　单位：公顷

序号	地块名称	权属单位	土地使用者	区位及级别	总面积	农用地													建设用地				未利用地		
						合计	耕地			园地		林地			其他类型农用地				合计	住宅用地		其他建设用地	合计	其他类型土地	
							小计	水田	旱地	小计	果园	小计	乔木林地	竹林地	其他林地	小计	沟渠	田坎		小计	农村宅基地	空闲地		小计	裸土地
1	龙泉市兰巨乡(2023)20#地块	蜜蜂岭村	集体	Ⅲ级	5.9279	5.4031	1.3539	1.2464	0.1075			3.9809	0.2978	3.4326	0.2505	0.0683	0.0231	0.0452	0.5248	0.1579	0.1579	0.3669			
4																									
合　计					5.9279	5.4031	1.3539	1.2464	0.1075			3.9809	0.2978	3.4326	0.2505	0.0683	0.0231	0.0452	0.5248	0.1579	0.1579	0.3669			
其中		集体	征收		5.9279	5.4031	1.3539	1.2464	0.1075			3.9809	0.2978	3.4326	0.2505	0.0683	0.0231	0.0452	0.5248	0.1579	0.1579	0.3669			
			使用																						
			划拨																						
权属单位确认签章						所在乡（镇、街道）确认签章													县级自然资源（林业）部门确认签章						

附注：　测量单位：龙泉市剑川土地勘测事务服务有限公司
测量员：项世飞 谢秋伟
绘图员：杨美
检查员：叶传南

2000国家大地坐标系，中央子午线120度。
1985国家高程基准（二期），等高距为1米。
GB/T 20257.1-2017版图式。
2023年05月数字化制图

1:1000

龙泉市兰巨乡(2023)32-1#地块用地勘测定界图

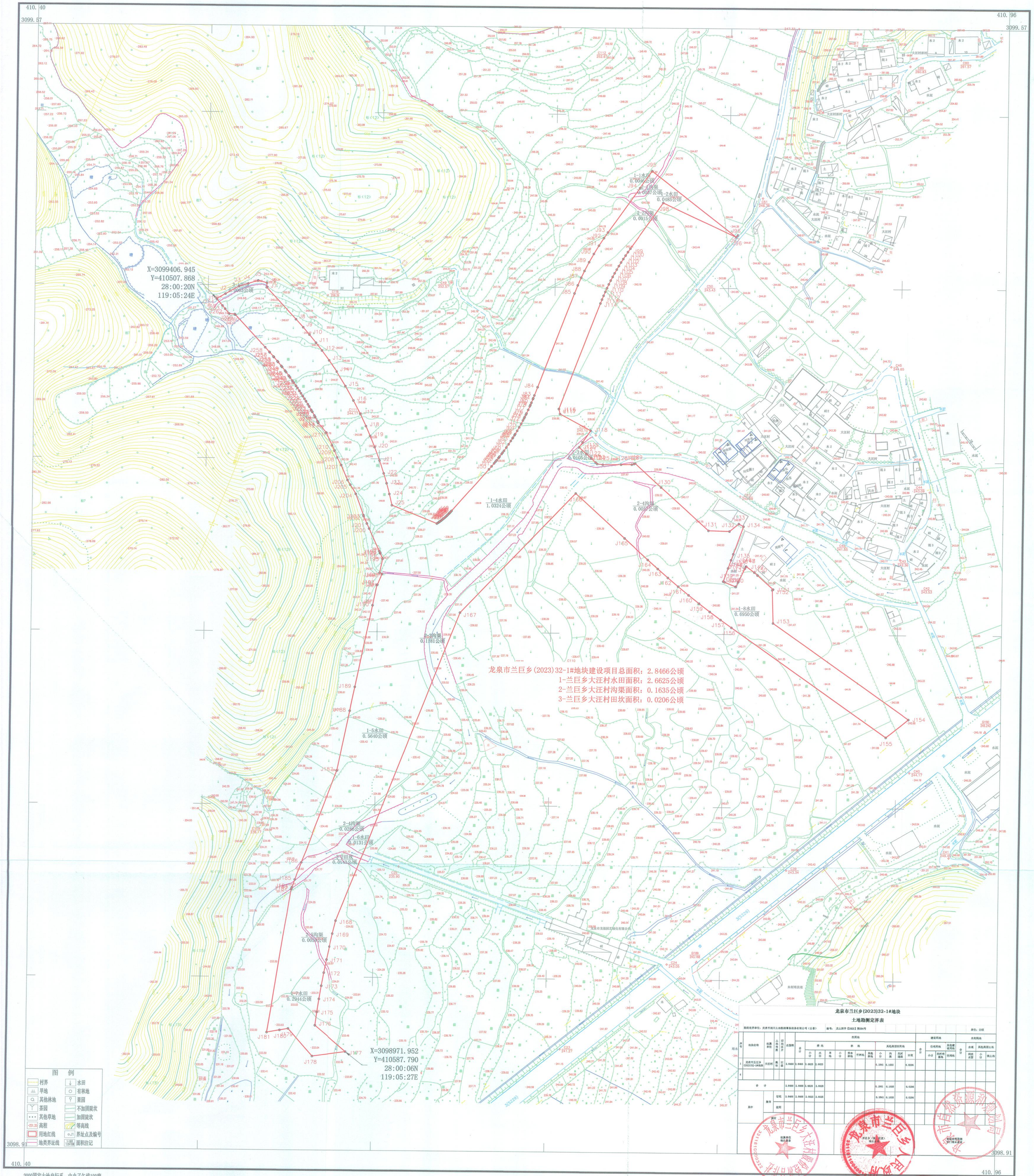

龙泉市兰巨乡(2023)32-1#地块

土地勘测定界表

勘测定界单位：龙泉市测绘地理信息服务有限公司（公章） 编号：龙土测字【2023】第094号 单位：公顷

序号	地块名称	权属单位	土地坐落	经纬度分带	总面积	农用地														建设用地				未利用地			
						合计	耕地			园地				林地			其他农用地			合计	住宅用地		其他建设用地	合计	水域	其他未利用土地	
							小计	水田	旱地	小计	柑橘林地	竹林地	其他林地	小计	海塗	农村道路	田坎			小计	农村宅基地	空闲地		滩涂水面	小计	裸土地	
1	龙泉市兰巨乡(2023)32-1#地块	大汪村	集体	三带	2.8466	2.8466	2.6625	2.6625									0.1841	0.1635	0.0206								
2																											
合计					2.8466	2.8466	2.6625	2.6625									0.1841	0.1635	0.0206								
其中	集体		征收		2.8466	2.8466	2.6625	2.6625									0.1841	0.1635	0.0206								
			使用																								
	国有																										

权属单位确认意见

所在乡（镇、街道）确认意见

自然资源主管部门确认意见

附注：测量单位：龙泉市测绘地理信息服务有限公司
测量员：项世飞 [illegible]
绘图员：杨美
检查员：叶传南

出图章

1:1000

2000国家大地坐标系，中央子午线120度。
1985国家高程基准（二期），等高距为1米。
GB/T 20257.1-2017版图式。
2023年05月数字化制图

龙泉市兰巨乡(2023)45#地块用地勘测定界图

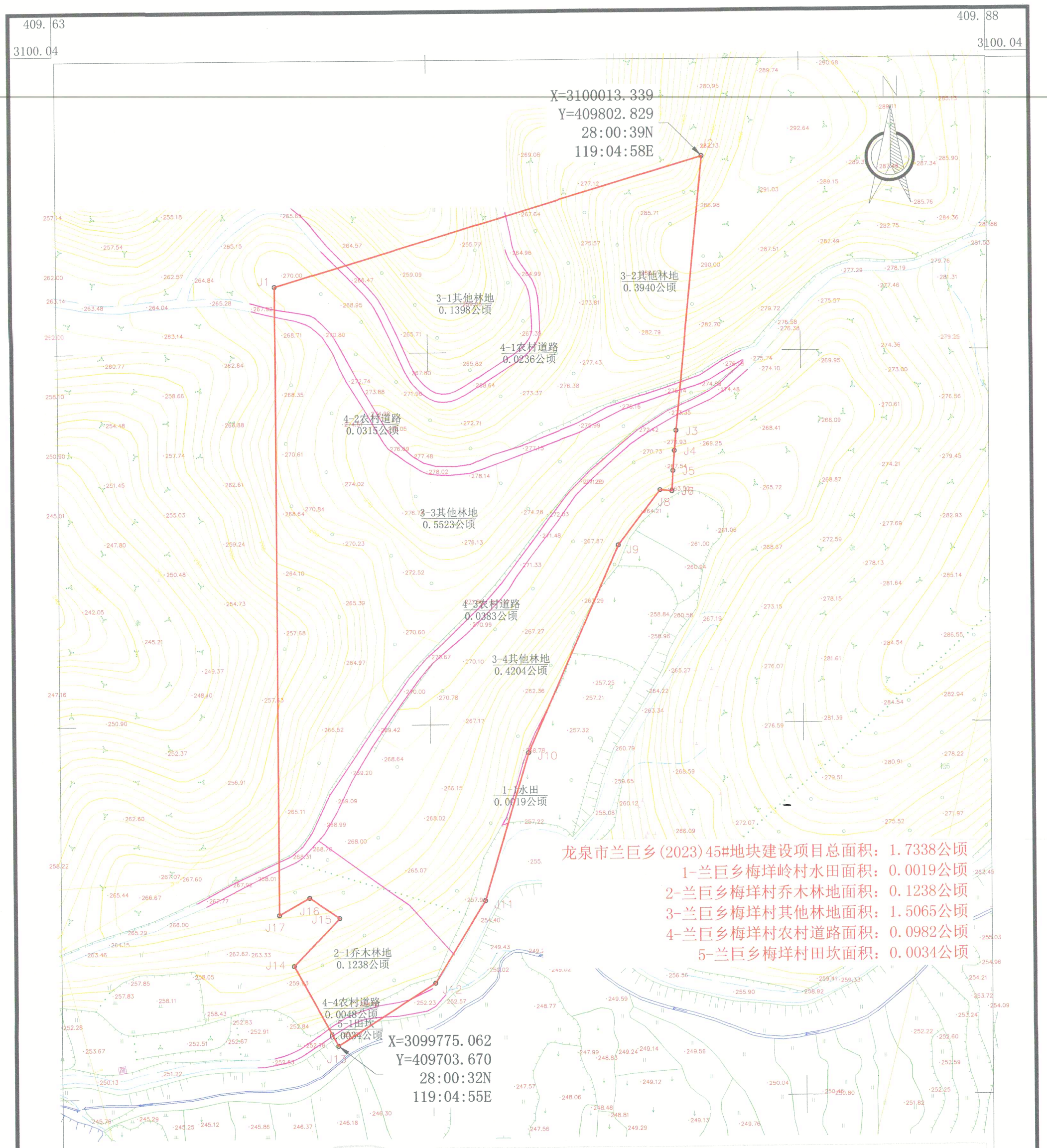

龙泉市兰巨乡(2023)45#地块

土地勘测定界表

勘测定界单位：龙泉市剑川土地勘测事务服务有限公司（公章）　　编号：龙土测字【2023】第111号　　单位：公顷

序号	地块名称	权属单位	土地性质	征地区片	总面积	农用地 合计	耕地 小计	耕地 水田	耕地 旱地	园地 小计	园地 果园	林地 小计	林地 乔木林地	林地 其他林地	其他类型农用地 小计	其他类型农用地 农村道路	其他类型农用地 田坎	建设用地 合计	住宅用地 小计	住宅用地 农村宅基地	住宅用地 空闲地	其他建设用地	未利用地 合计	水域 河流水面	其他类型土地 小计	其他类型土地 裸土地
1	龙泉市兰巨乡(2023)45#地块	梅垟村	集体	III级	1.7338	1.7338	0.0019	0.0019				1.6303	0.1238	1.5065	0.1016	0.0982	0.0034									
4																										
合　计					1.7338	1.7338	0.0019	0.0019				1.6303	0.1238	1.5065	0.1016	0.0982	0.0034									
其中		集体	征收		1.7338	1.7338	0.0019	0.0019				1.6303	0.1238	1.5065	0.1016	0.0982	0.0034									
			使用																							
		国有																								

权属单位确认盖章　　所在乡（镇、街道）确认盖章　　县级自然资源部门确认盖章

图　例

	村界	↓	水田
⊥⊥	旱地	○	有林地
Q	其他林地	♀	果园
Y	茶园		不加固陡坎
•••	其他草地		加固陡坎
·251.35	高程		等高线
	用地红线	○J1	界址点及编号
	地类界址线	1-1水田 1.3547公顷	面积注记

2000国家大地坐标系，中央子午线120度。
1985国家高程基准（二期），等高距为1米。
GB/T 20257.1-2017版图式。
2023年05月数字化制图

1:1000

附注：测量单位：龙泉市剑川土地勘测事务服务有限公司
测量员：项世飞 谢秋伟
绘图员：杨美
检查员：叶传南

龙泉市剑川土地勘测事务服务有限公司 出图章

龙泉市兰巨乡(2023)46#地块用地勘测定界图

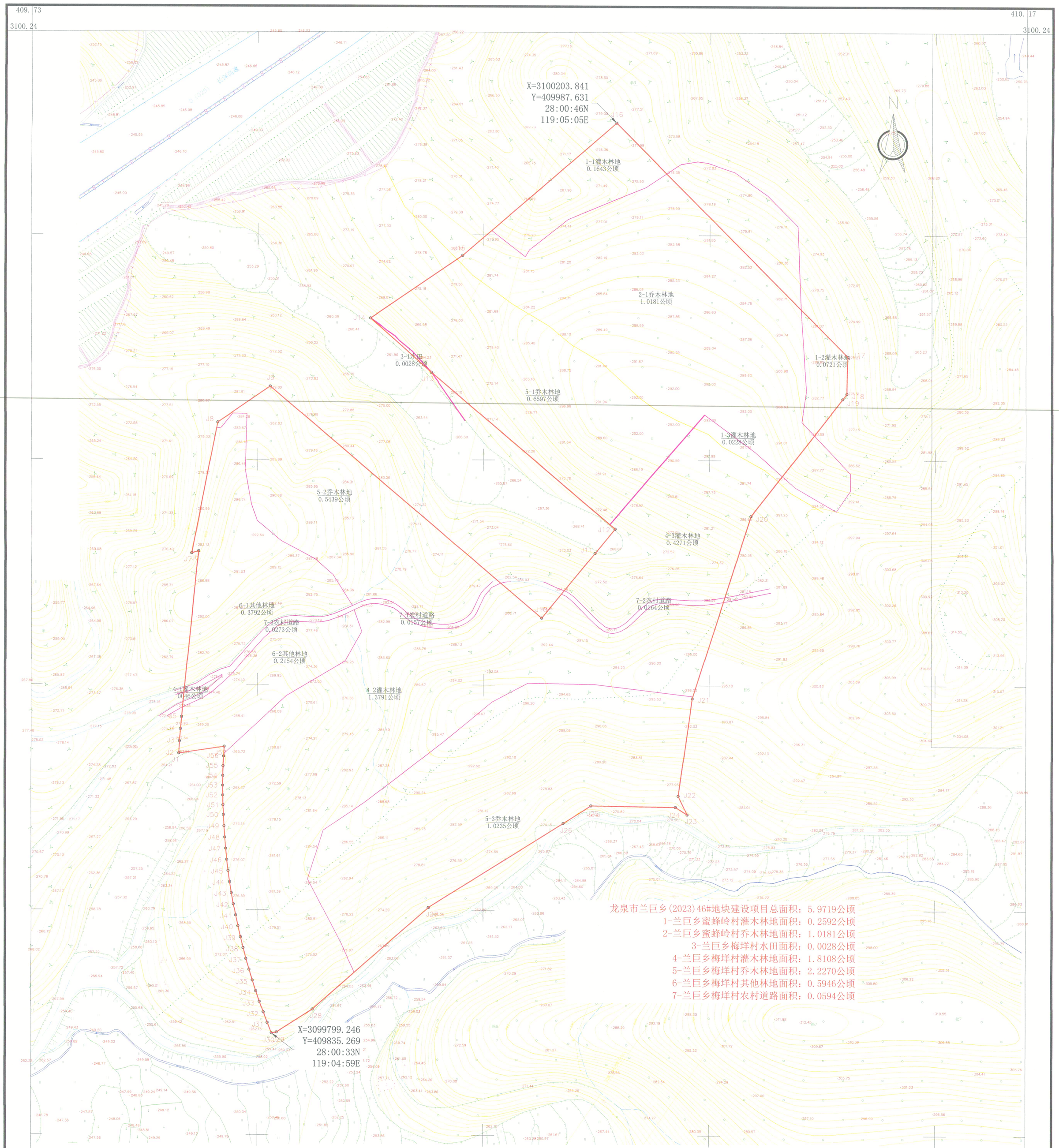

龙泉市兰巨乡(2023)46#地块

土地勘测定界表

勘测定界单位：龙泉市剑川土地勘测事务服务有限公司（公章）　　编号：龙土测字【2023】第112号　　单位：公顷

序号	地块名称	权属单位	土地性质	征地区片	总面积	农用地 合计	耕地 小计	耕地 水田	耕地 旱地	园地 小计	园地 果园	林地 小计	林地 乔木林地	林地 灌木林地	林地 其他林地	其他类型农用地 小计	其他类型农用地 农村道路	建设用地 合计	住宅用地 小计	住宅用地 农村宅基地	其他建设用地 空闲地	未利用地 合计	水域 河流水面	其他类型土地 小计	其他类型土地 裸土地
1	龙泉市兰巨乡(2023)46#地块	蜜蜂岭村	集体	旧级	1.2773	1.2773						1.2773	1.0181	0.2592											
2		梅垟村	集体	旧级	4.6946	4.6946	0.0028	0.0028				4.6324	2.2270	1.8108	0.5946	0.0594	0.0594								
合　计					5.9719	5.9719	0.0028	0.0028				5.9097	3.2451	2.0700	0.5946	0.0594	0.0594								
其中		集体	征收		5.9719	5.9719	0.0028	0.0028				5.9097	3.2451	2.0700	0.5946	0.0594	0.0594								
			使用																						
		国有																							

权属单位确认盖章　　所在乡（镇、街道）确认盖章　　县级自然资源部门确认盖章

图 例

村界	水田
旱地	有林地
其他林地	果园
茶园	不加固陡坎
其他草地	加固陡坎
高程	等高线
用地红线	界址点及编号
地类界址线	面积注记

2000国家大地坐标系，中央子午线120度。
1985国家高程基准（二期），等高距为1米。
GB/T 20257.1-2017版图式。
2023年05月数字化制图

1:1000

附注：测量单位：龙泉市剑川土地勘测事务服务有限公司
测量员：项世飞 谢秋伟
绘图员：杨美
检查员：叶传南

龙泉市兰巨乡(2023)47#地块用地勘测定界图

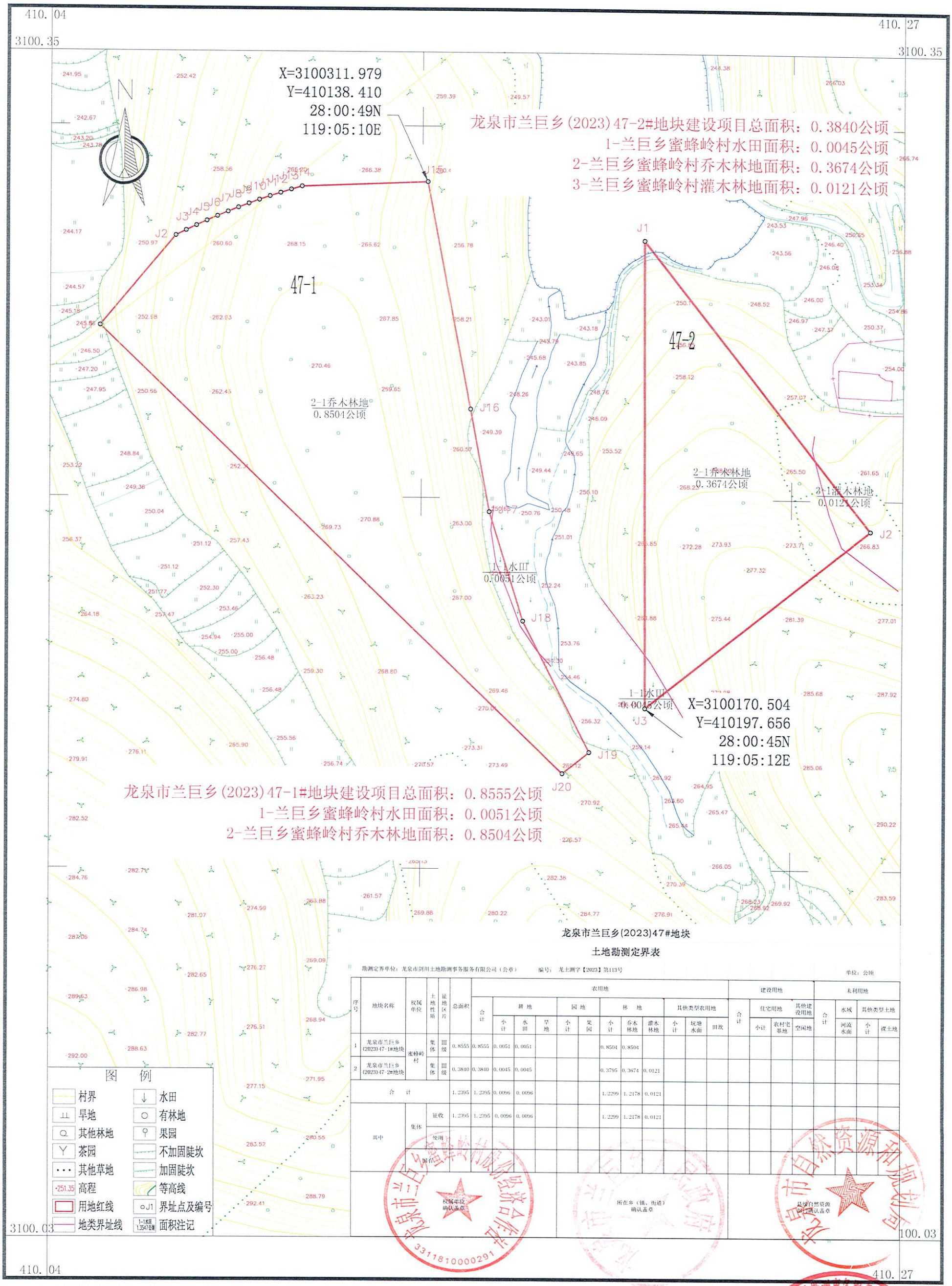

龙泉市兰巨乡(2023)47#地块

土地勘测定界表

勘测定界单位：龙泉市剑川土地勘测事务服务有限公司（公章）　　编号：龙土测字【2023】第113号　　单位：公顷

序号	地块名称	权属单位	土地性质	征地区片	总面积	农用地												建设用地				未利用地			
						合计	耕地			园地		林地			其他类型农用地			合计	住宅用地		其他建设用地	合计	水域	其他类型土地	
							小计	水田	旱地	小计	果园	小计	乔木林地	灌木林地	小计	坑塘水面	田坎		小计	农村宅基地	空闲地		河流水面	小计	裸土地
1	龙泉市兰巨乡(2023)47-1#地块	蜜蜂岭村	集体	III级	0.8555	0.8555	0.0051	0.0051				0.8504	0.8504												
2	龙泉市兰巨乡(2023)47-2#地块		集体	III级	0.3840	0.3840	0.0045	0.0045				0.3795	0.3674	0.0121											
合计					1.2395	1.2395	0.0096	0.0096				1.2299	1.2178	0.0121											
其中		集体	征收		1.2395	1.2395	0.0096	0.0096				1.2299	1.2178	0.0121											
			使用																						
			划拨																						

权属单位确认盖章　　所在乡（镇、街道）确认盖章　　县级自然资源部门确认盖章

2000国家大地坐标系，中央子午线120度。
1985国家高程基准（二期），等高距为1米。
GB/T 20257.1-2017版图式。
2023年05月数字化制图

1:1000

测量单位：龙泉市剑川土地勘测事务服务有限公司
测量员：项世飞 谢秋伟
绘图员：杨美
检查员：叶传南