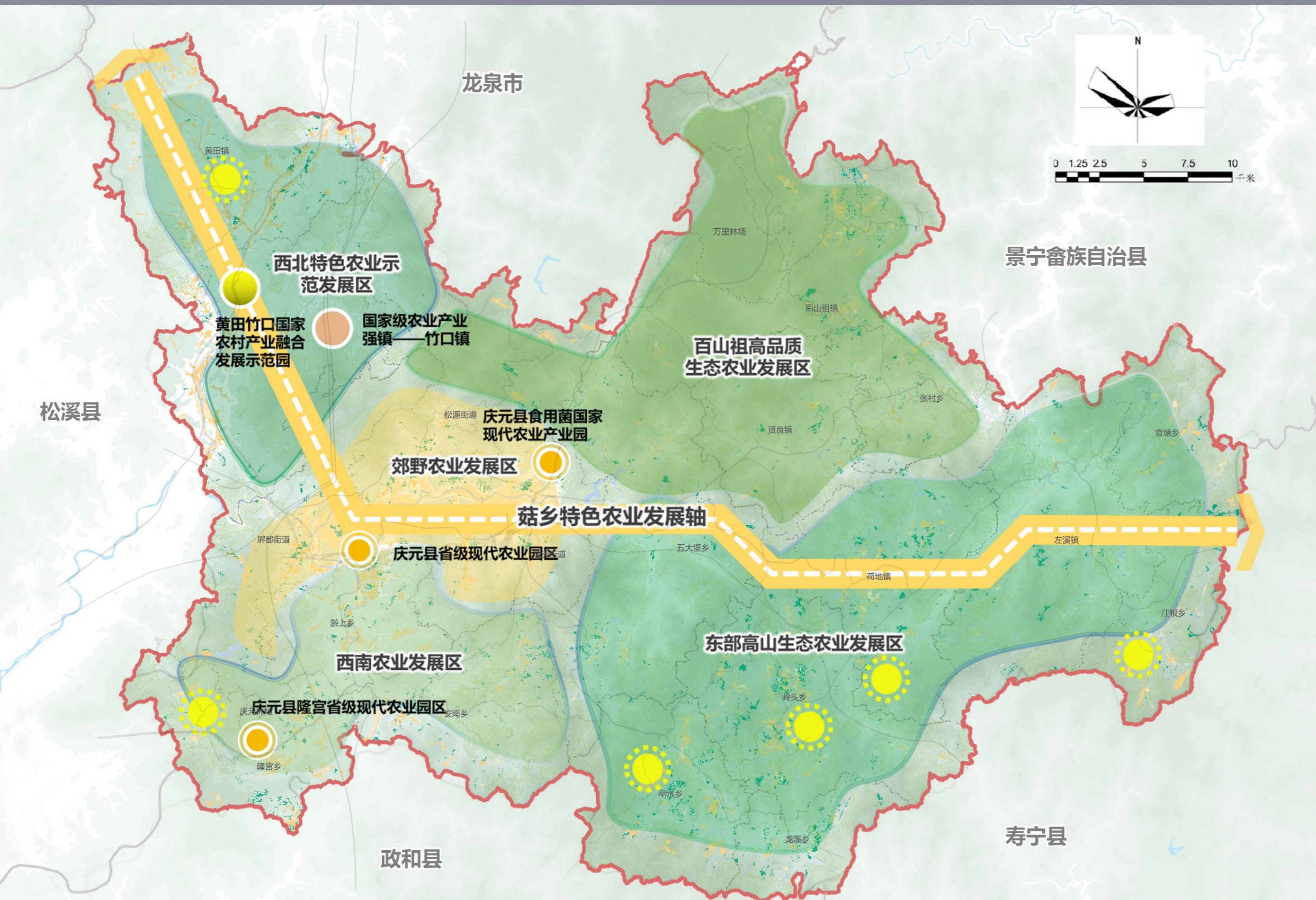
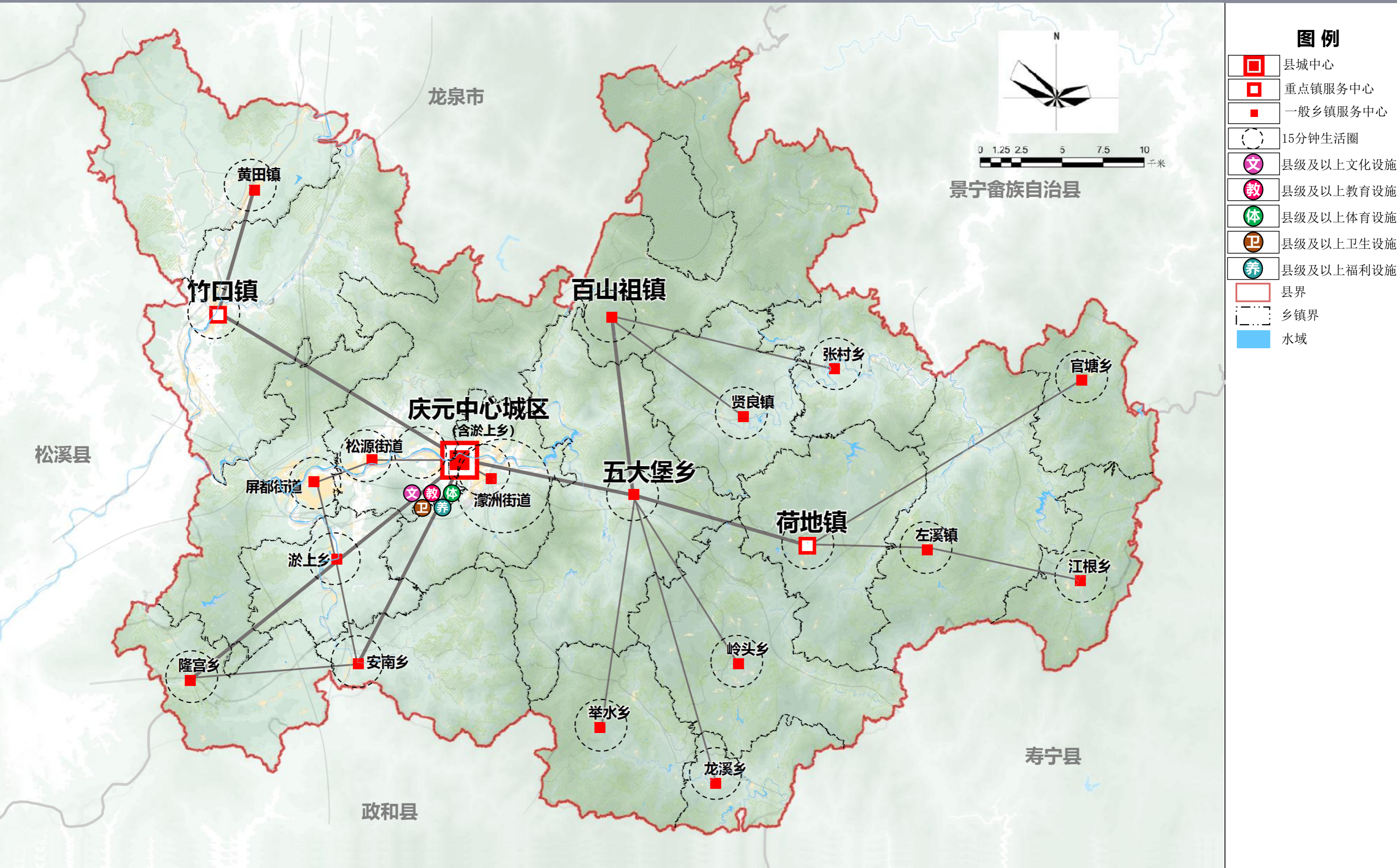




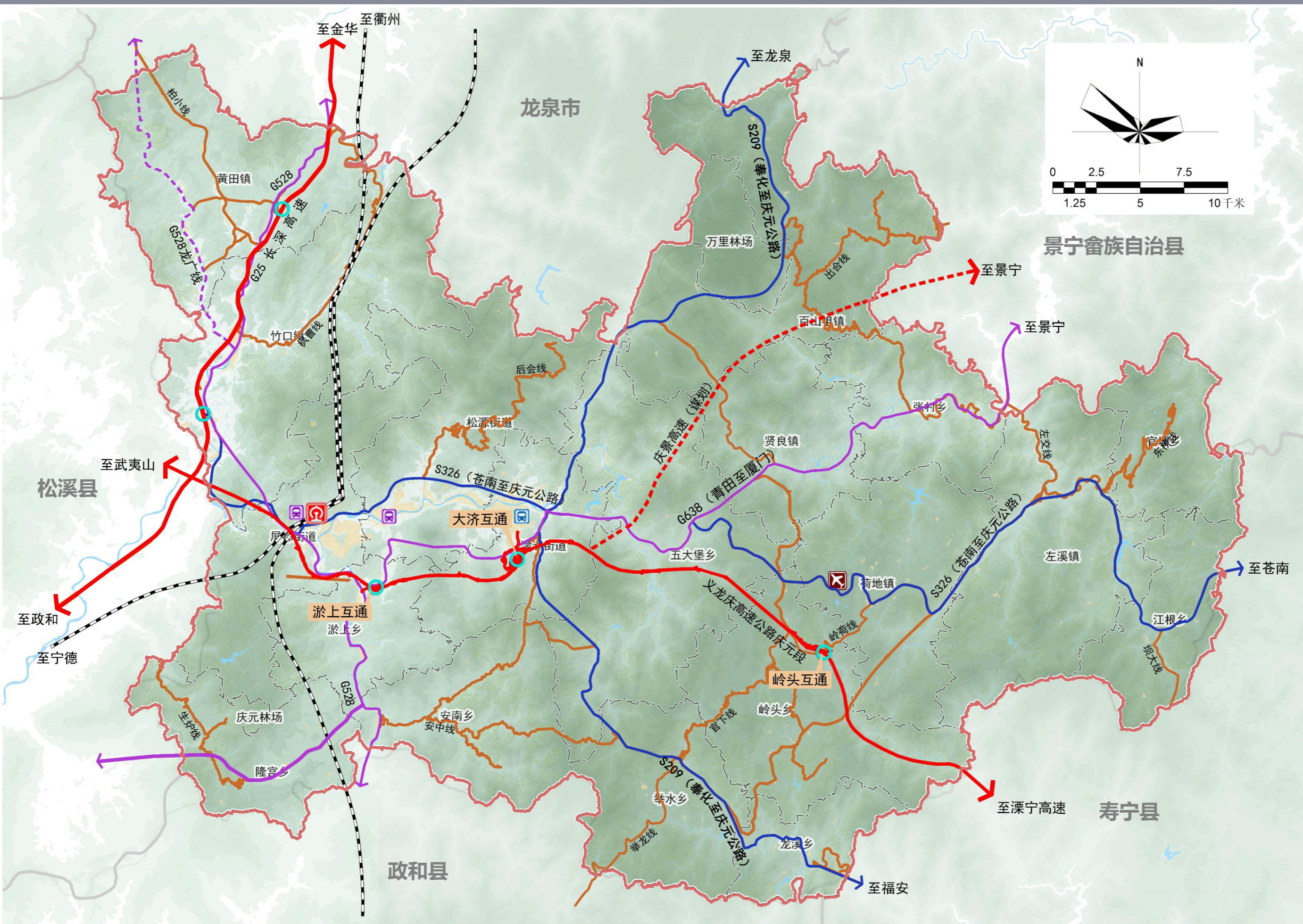
图例

- 生态绿心
- 生态节点
- 主要生态廊道
- 潜在生态廊道
- 县界
- 乡镇界
- 水域





庆元县国土空间总体规划 (2021-2035年)

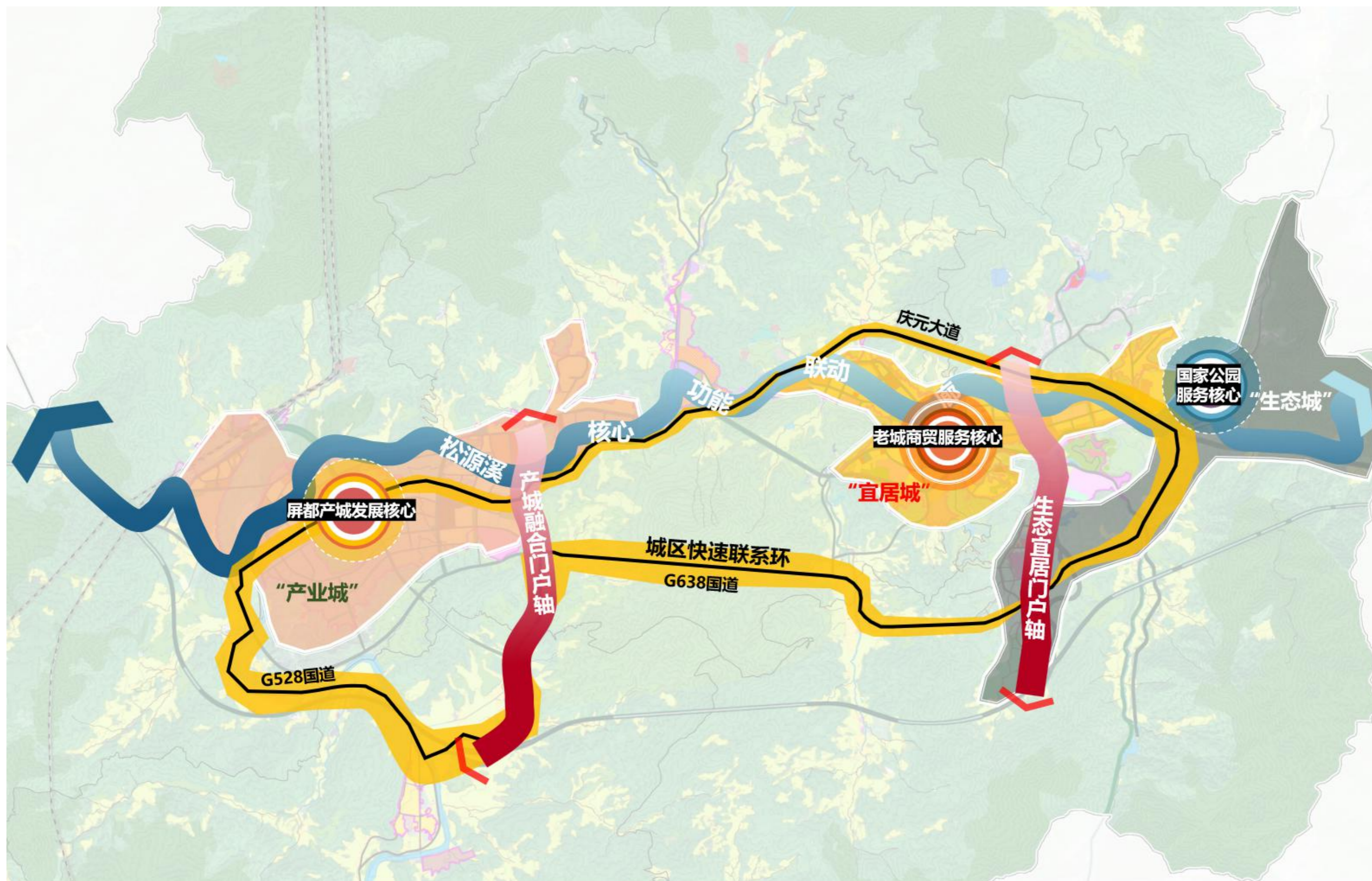


图例

- 高速公路
- 高速公路 (远景谋划)
- 铁路
- 国道
- 省道
- 县乡道
- 高速互通
- 通用机场
- 火车站
- 汽车站
- 货运站
- 县界
- 乡镇界
- 水域

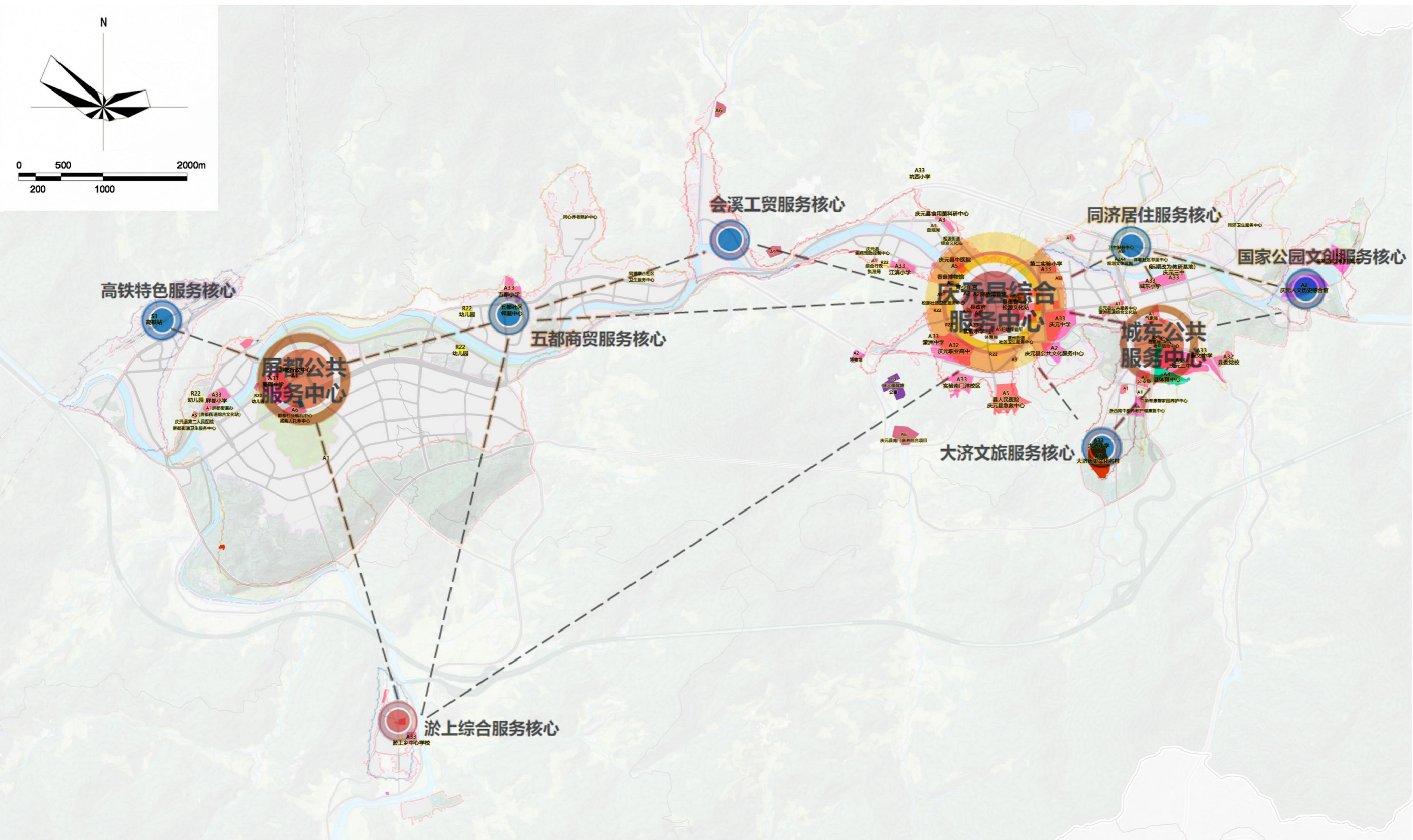
图例

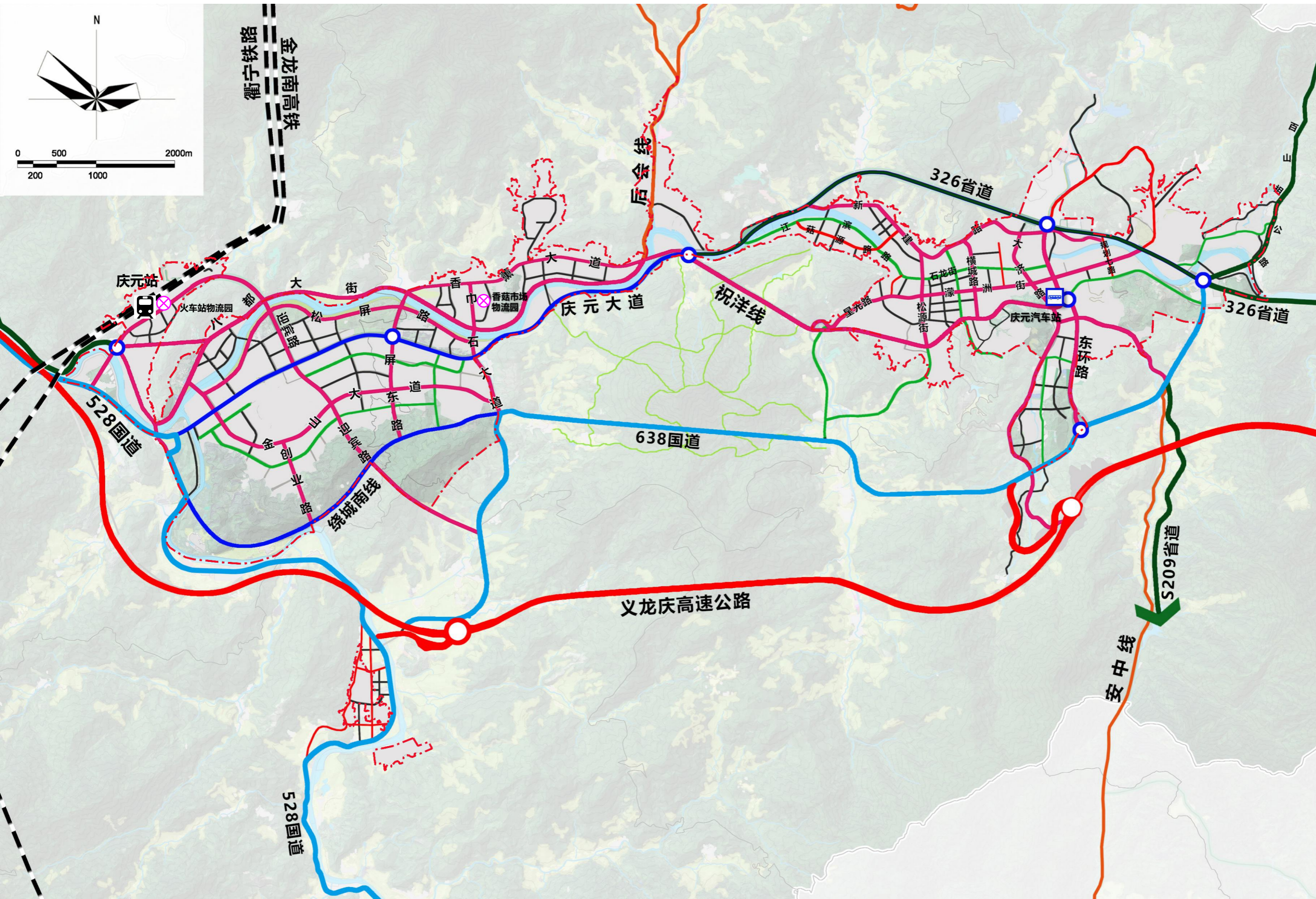
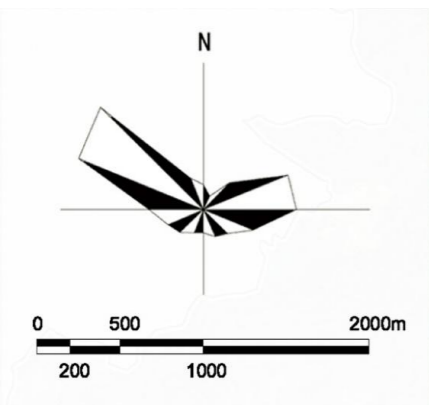
中心城区范围线



图例

-  县级公共中心
-  片区级公共中心
-  公共服务核心节点 (综合型)
-  公共服务核心节点 (特色型)
-  中心城区范围线





图例

- 铁路
- 高速公路
- 国道
- 省道
- 县道
- 框架性主干路
- 主干路
- 次干路
- 支路
- 高速出入口
- 高速互通
- 其他主要互通
- 景区景观路
- 火车站
- 长途汽车站
- 物流货运枢纽
- 中心城区范围线