





温岭市温峤镇2024-13-01项目土地勘测定界表

勘测定界单位:台州市东方国土测绘规划设计院(公章)

填表日期:2024年4月12日

单位:公顷

序号	权属单位	土地性质	面积	农用地																				建设用地					未利用地										
				耕地				园地				林地				草地		交通用地	水域及水利设施用地			其他土地		合计	水域及水利设施	其他土地													
				合计	小计	水田	水浇地	旱地	小计	果园	茶园	可调整园地	其他园地	小计	有林地	灌木林地	可调整林地	其他林地	小计	天然牧草地	其他牧草地	农村道路	小计				坑塘水面	可调整坑塘水面	沟渠	其他土地		合计	城镇住宅用地	农村宅基地	空闲地	城镇道路用地	工矿仓储用地		
																														小计	设施农用地							田坎	河流水面
温峤镇2024-13-01	焦桐村	集体	3.9627	3.7056	2.9943	2.9943				0.5839	0.5839									0.1169	0.0105			0.0105									0.2571		0.2571				
	张老桥村	集体	0.0736	0.0736	0.0736	0.0736																																	
合计			4.0363	3.7792	3.0679	3.0679				0.5839	0.5839									0.1169	0.0105			0.0105									0.2571		0.2571				
其中	集体	征收	4.0363	3.7792	3.0679	3.0679				0.5839	0.5839									0.1169	0.0105			0.0105										0.2571		0.2571			
		使用																																					
		国有																																					
权属单位盖章确认																																							

55	09060318	陈武斌	0.042200	
56	09060715	陈法明	0.030400	
57	09060116	陈洪连	0.089500	
58	09060603	陈玲富	0.060100	
59	09061102	陈瑞华	0.011200	
60	09060403	陈祖法	0.004800	
61	09061218	陈祖祥	0.003800	
62	09060712	陈福友	0.038600	
63	09060807	陈福春	0.024300	
64	09060811	陈福根	0.004900	
65	09061111	陈福生	0.032900	
66	09060101	陈立中	0.000800	
67	09060411	陈美林	0.044700	
68	09061209	陈荷春	0.068000	
69	09061208	陈赧姐	0.071900	
70	09060115	陈雪华	0.032300	
71	09060702	陈顺尧	0.030900	
72	09060703	陈顺明	0.044300	
73	09060610	陈高友	0.052900	

