





温岭市温峤镇2024-13-01项目土地勘测定界表

勘测定界单位:台州市东方国土测绘规划设计院(公章)

填表日期:2024年4月12日

单位:公顷

序号	权属单位	土地性质	面积	农用地																				建设用地					未利用地										
				耕地				园地				林地				草地		交通用地	水域及水利设施用地			其他土地		合计	水域及水利设施	其他土地													
				合计	小计	水田	水浇地	旱地	小计	果园	茶园	可调整园地	其他园地	小计	有林地	灌木林地	可调整林地	其他林地	小计	天然牧草地	其他牧草地	农村道路	小计				坑塘水面	可调整坑塘水面	沟渠	其他土地		合计	城镇住宅用地	农村宅基地	空闲地	城镇道路用地	工矿仓储用地		
																														小计	设施农用地							田坎	河流水面
温峤镇2024-13-01	焦桐村	集体	3.9627	3.7056	2.9943	2.9943				0.5839	0.5839									0.1169	0.0105			0.0105									0.2571		0.2571				
	张老桥村	集体	0.0736	0.0736	0.0736	0.0736																																	
合计			4.0363	3.7792	3.0679	3.0679				0.5839	0.5839									0.1169	0.0105			0.0105									0.2571		0.2571				
其中	集体	征收	4.0363	3.7792	3.0679	3.0679				0.5839	0.5839									0.1169	0.0105			0.0105										0.2571		0.2571			
		使用																																					
		国有																																					
权属单位盖章确认																																							

一、土地承包权附表（接上一页）			
序号	承包权证或权属证明	权利人	拟征收面积 (公顷)
3	09041106	陈宗根	0.011000
4	09041105	陈桂富	0.016100

陈宗根

