温岭市殡葬设施专项规划（2021-2035）

■现状用地布点规划图

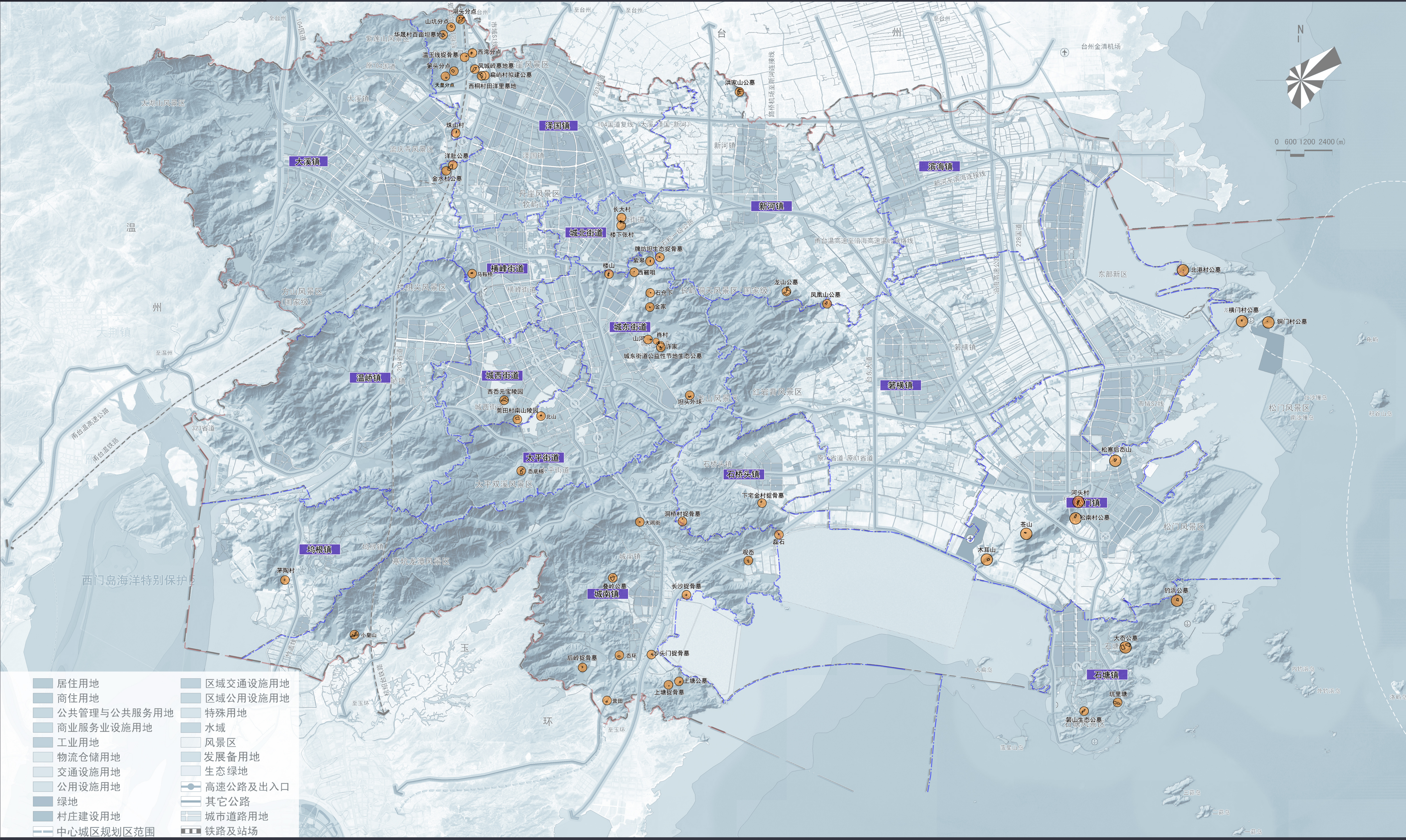
N
0 600 1200 2400 (m)
泽国镇
大溪镇
城北街道
横峰街道
城东街道
城西街道
温峤镇
太平街道
坞根镇
城南镇
石桥头镇
新河镇
滨海镇
箬横镇
松门镇
石塘镇
湖头分点
山坑分点
华晟村百亩坦墓地
温玉线捉骨墓
西湾分点
箕头分点
凤城岭墓地墓
扁屿村拟建公墓
天皇分点
西桐村田洋里墓地
珠山村
洋肚公墓
金水村公墓
长大村
楼下张村
牌坊坦生态捉骨墓
紫皋
楼山
西鞍咀
石仓下
金家
肖村
山河
许家
城东街道公益性节地生态公墓
坦头外球
龙山公墓
凤凰山公墓
洪家山公墓
马鞍桥
西岙元宝陵园
莞田村南山陵园
北山
岙底杨
下宅金村捉骨墓
洞桥村捉骨墓
大闾街
磊石
观岙
叠岭公墓
长沙捉骨墓
后岭捉骨墓
岙环
沙头门捉骨墓
上塘公墓
上塘捉骨墓
营田
茅陶村
小皇山
北港村公墓
龙横闸村公墓
铜门村公墓
松寨后岙山
河头村
松南村公墓
苍山
木耳山
钓浜公墓
大岙公墓
坑里塘
箬山生态公墓
紫莲山风景区
大荊山风景区
流庆寺风景区
丹崖风景区（牧屿山）
方山风景区（国家级）
楼棋尖风景区
长屿硐天风景区（国家级）
石龙山风景区
红岩背风景区
太平双溪风景区
寒坑龙潭风景区
松门风景区
石塘风景区
西门岛海洋特别保护区
东部新区
台州金清机场
104国道复线
原104国道
203省道
204省道
228国道
323省道
沿海高速公路
甬台温高速公路
甬台温铁路
杭绍台铁路
市域S1线
市域S2线
至台州
至温州
至玉环
温
州
台
州
玉
环
居住用地
商业用地
公共管理与公共服务用地
商业服务业设施用地
工业用地
物流仓储用地
交通设施用地
公用设施用地
绿地
村庄建设用地
中心城区规划区范围
区域交通设施用地
区域公用设施用地
特殊用地
水域
风景区
发展备用地
生态绿地
高速公路及出入口
其它公路
城市道路用地
铁路及站场

温岭市民政局 温岭市自然资源与规划局

温岭市殡葬设施专项规划（2021-2035）

■ 现状公墓布点图

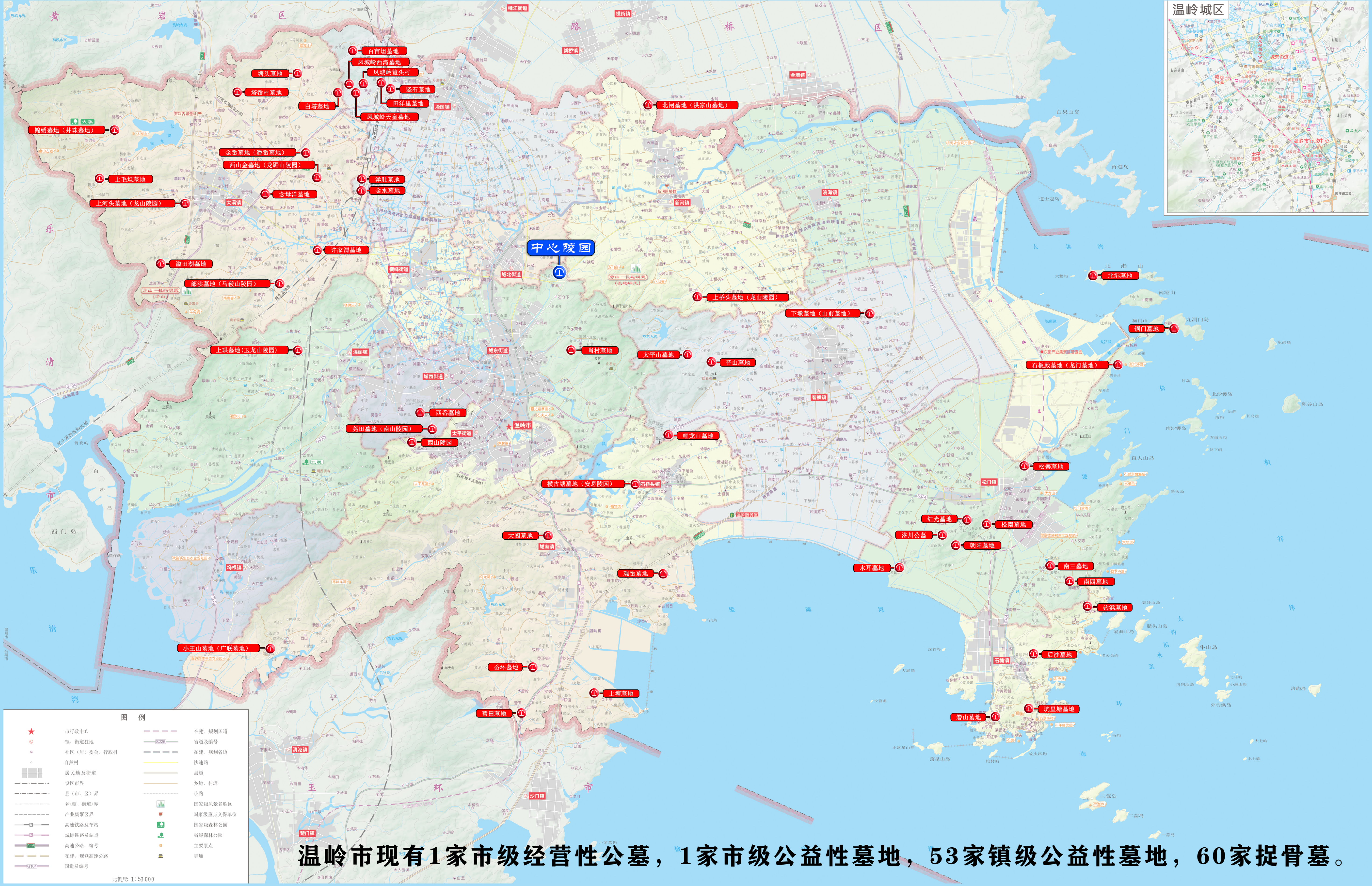
温岭城区
中心陵园
百亩坦墓地
凤城岭西湾墓地
凤城岭箕头村
竖石墓地
田洋里墓地
凤城岭天皇墓地
塘头墓地
塔岙村墓地
白塔墓地
锦绣墓地（井珠墓地）
金岙墓地（潘岙墓地）
西山金墓地（龙踞山陵园）
上毛坦墓地
念母洋墓地
上河头墓地（龙山陵园）
洋肚墓地
金水墓地
许家渭墓地
滥田湖墓地
部渎墓地（马鞍山陵园）
上珙墓地（玉龙山陵园）
北闸墓地（洪家山墓地）
上桥头墓地（龙山陵园）
下墩墓地（山前墓地）
北港墓地
铜门墓地
石板殿墓地（龙门墓地）
肖村墓地
太平山墓地
晋山墓地
西岙墓地
莞田墓地（南山陵园）
西山陵园
鲤龙山墓地
横古塘墓地（安息陵园）
松寨墓地
红光墓地
松南墓地
淋川公墓
朝阳墓地
大闾墓地
木耳墓地
观岙墓地
南三墓地
南四墓地
钓浜墓地
小王山墓地（广联墓地）
后沙墓地
岙环墓地
上塘墓地
坑里塘墓地
营田墓地
箬山墓地
温岭市
图　例
市行政中心
镇、街道驻地
社区（居）委会、行政村
自然村
居民地及街道
设区市界
县（市、区）界
乡(镇、街道)界
产业集聚区界
高速铁路及车站
城际铁路及站点
高速公路、编号
在建、规划高速公路
国道及编号
在建、规划国道
省道及编号
在建、规划省道
快速路
县道
乡道、村道
小路
国家级风景名胜区
国家级重点文保单位
国家级森林公园
省级森林公园
主要景点
寺庙
比例尺：1∶58 000

温岭市现有1家市级经营性公墓，1家市级公益性墓地，53家镇级公益性墓地，60家捉骨墓。

温岭市民政局　温岭市自然资源与规划局

温岭市殡葬设施专项规划（2021-2035）

■ 规划用地布点图

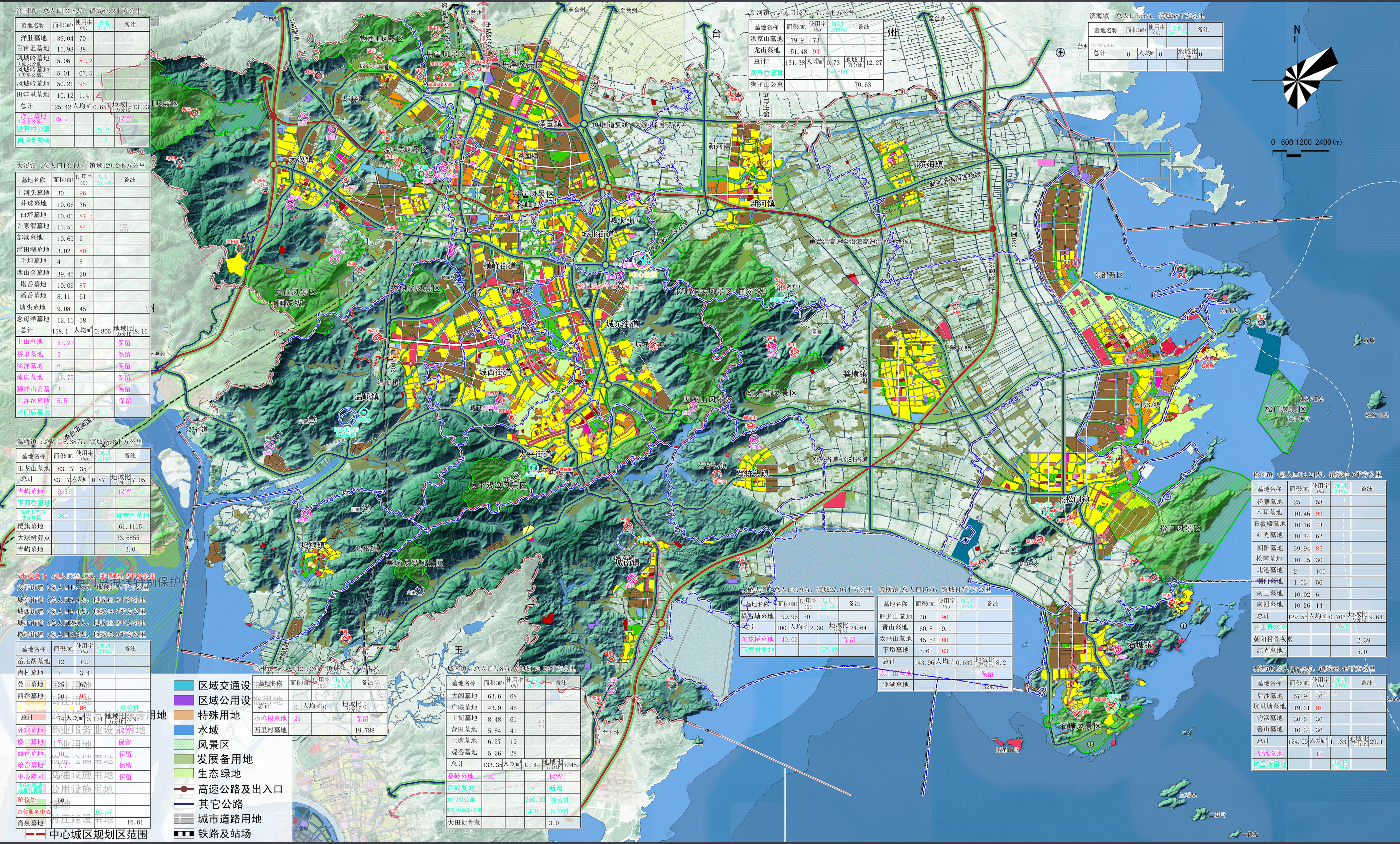
N
0 600 1200 2400 (m)
泽国镇
大溪镇
温峤镇
坞根镇
城南镇
新河镇
滨海镇
箬横镇
松门镇
石塘镇
石桥头镇
太平街道
城东街道
城西街道
城北街道
横峰街道
东部新区
丹崖风景区
紫莲山风景区
流庆寺风景区
方山风景区（国家级）
长屿硐天风景区（国家级）
红岩青风景区
五龙山风景区
太平双溪风景区
寨坑龙潭风景区
松门风景区
石塘风景区
104国道复线（大溪-泽国-新河）
新河至滨海连接线
甬台温高速至沿海高速温岭连接线
甬台温高速
228国道
323省道
原81省道
市域S2线
台州
至台州
至温州
至玉环
殡仪服务中心
殡仪馆
台州金清机场

泽国镇 :总人口12.8万，镇域63.2平方公里

墓地名称	面积(亩)	使用率(%)	规划（2018年）	备注
洋肚墓地	39.04	70		
百亩坦墓地	15.98	38		
风城岭墓地（箮头公墓）	5.06	82.2		
风城岭墓地（天皇公墓）	5.01	67.5		
风城岭墓地	50.21	95		
田洋里墓地	10.12	1.4		
总计	125.42	人均m² 0.653	地域比万分比	13.23
洋肚墓地（金水公墓）	15.9			保留
竖石村公墓			29.2	
扁屿骨灰楼			1.5	

大溪镇 :总人口13.1万，镇域129.2平方公里

墓地名称	面积(亩)	使用率(%)	规划（2018年）	备注
上河头墓地	30	96		
井珠墓地	10.06	36		
白塔墓地	10.01	87.5		
许家渭墓地	11.51	84		
部渎墓地	10.69	2		
滥田湖墓地	3.02	80		
毛坦墓地	4	5		
西山金墓地	39.45	20		
塔岙墓地	10.06	87		
潘岙墓地	8.11	61		
塘头墓地	9.08	45		
念母洋墓地	12.11	18		
总计	158.1	人均m² 0.805	地域比万分比	8.16
上山墓地	51.22			保留
桥里墓地	5			保留
照洋墓地	6			保留
流庆墓地	16.75			保留
狮峰山公墓	3			保留
上洋岙墓地	6.5			保留
水门后墓地			4.1	

温峤镇 :总人口6.38万，镇域78.8平方公里

墓地名称	面积(亩)	使用率(%)	规划（2018年）	备注
玉龙山墓地	83.27	35		
总计	83.27	人均m² 0.87	地域比万分比	7.05
青屿墓地	9.51			保留
下河岙墓地			10	
温岭市西郊生态陵园	300			经营性墓地
楼旗墓地				61.1115
大球树葬点				33.6855
青屿墓地				3.0

5街道总计 :总人口28.8万，地域124.2平方公里
太平街道 :总人口15.8万，地域34.7平方公里
城东街道 :总人口5.4万，地域42.6平方公里
城西街道 :总人口2.4万，地域18.8平方公里
城北街道 :总人口2万人，地域12.2平方公里
横峰街道 :总人口3.2万，地域15.9平方公里

墓地名称	面积(亩)	使用率(%)	规划（2018年）	备注
岙底胡墓地	12	100		
肖村墓地	7	3.4		
莞田墓地	25	67		
西岙墓地	30	95		
中心陵园	94.158	86		经营性
总计	74	人均m² 0.171	地域比万分比	3.97
外球墓地	7			保留
楼山墓地	7			保留
西岙墓地	10			保留
琅岙墓地	7.7			保留
中心陵园	80			保留
小南门村唐经里捉骨墓			11.19	
殡仪馆	60			
殡仪服务中心			69.47	
肖泉墓地				16.61

新河镇 :总人口12万，71.4平方公里

墓地名称	面积(亩)	使用率(%)	规划（2018年）	备注
洪家山墓地	79.9	73		
龙山墓地	51.48	93		
总计	131.38	人均m² 0.73	地域比万分比	12.27
南洋岙墓地			34.869	
狮子山公墓				70.63

滨海镇 :总人口7.5万，镇域58平方公里

墓地名称	面积(亩)	使用率(%)	规划（2018年）	备注
总计	0	人均m² 0	地域比万分比	0

松门镇 :总人口12.24万，镇域89.6平方公里

墓地名称	面积(亩)	使用率(%)	规划（2018年）	备注
松寨墓地	25	58		
木耳墓地	10.46	93		
石板殿墓地	10.16	43		
红光墓地	10.44	62		
朝阳墓地	39.94	85		
松南墓地	10.25	30		
北港墓地	2	100		
铜门墓地	1.03	56		
南三墓地	10.02	6		
南四墓地	10.26	14		
总计	129.56	人均m² 0.706	地域比万分比	9.64
苍山骨灰堂			1.64	
朝阳村骨灰堂				2.39
红光墓地				5.0

石塘镇:总人口7.3万，镇域28.47平方公里

墓地名称	面积(亩)	使用率(%)	规划（2018年）	备注
后沙墓地	57.94	46		
坑里塘墓地	19.31	81		
钓浜墓地	30.5	36		
箬山墓地	16.34	36		
总计	124.09	人均m² 1.133	地域比万分比	29.1
后沙墓地		15		
坑里塘墓地			16.47（扩建）	

石桥头镇 :总人口2.9万，镇域27.05平方公里

墓地名称	面积(亩)	使用率(%)	规划（2018年）	备注
横古塘墓地	99.96	70		
总计	100	人均m² 2.30	地域比万分比	24.64
东花桥墓地	40.02			保留
下黄村墓地			28.98	

箬横镇:总人口15万，镇域117平方公里

墓地名称	面积(亩)	使用率(%)	规划（2018年）	备注
鲤龙山墓地	30	90		
晋山墓地	60.8	9.1		
太平山墓地	45.54	80		
下墩墓地	7.62	83		
总计	143.96	人均m² 0.639	地域比万分比	8.2
太平山墓地	15			保留
亚湖墓地				324.18

坞根镇 :总人口2.62万，镇域34.7平方千米

墓地名称	面积(亩)	使用率(%)	规划（2018年）	备注
总计	0	人均m² 0	地域比万分比	0
小坞根墓地	21			保留
西里村墓地				19.788

城南镇 :总人口7.8万，镇域119.29平方公里

墓地名称	面积(亩)	使用率(%)	规划（2018年）	备注
大闾墓地	63.6	68		
广联墓地	43.9	46		
上街墓地	8.48	61		
营田墓地	5.84	41		
上塘墓地	6.27	19		
观岙墓地	5.26	28		
总计	133.35	人均m² 1.14	地域比万分比	7.45
叠岭墓地	30			保留
后岭墓地			9	新增
大闾街公墓			260.33	经营性
后里（林昌岙）公墓			300	经营性
大田捉骨墓				3.0

	居住用地
	商住用地
	公共管理与公共服务用地
	商业服务业设施用地
	工业用地
	物流仓储用地
	交通设施用地
	公用设施用地
	绿地
	村庄建设用地
▬ ▬	中心城区规划区范围
🟦	区域交通设施用地
🟪	区域公用设施用地
🟧	特殊用地
🟦	水域
▨	风景区
🟩	发展备用地
🟩	生态绿地
─●─	高速公路及出入口
━	其它公路
╪	城市道路用地
▬▭▬	铁路及站场

温岭市民政局 温岭市自然资源与规划局

温岭市殡葬设施专项规划（2021-2035）

■ 远景规划结构图

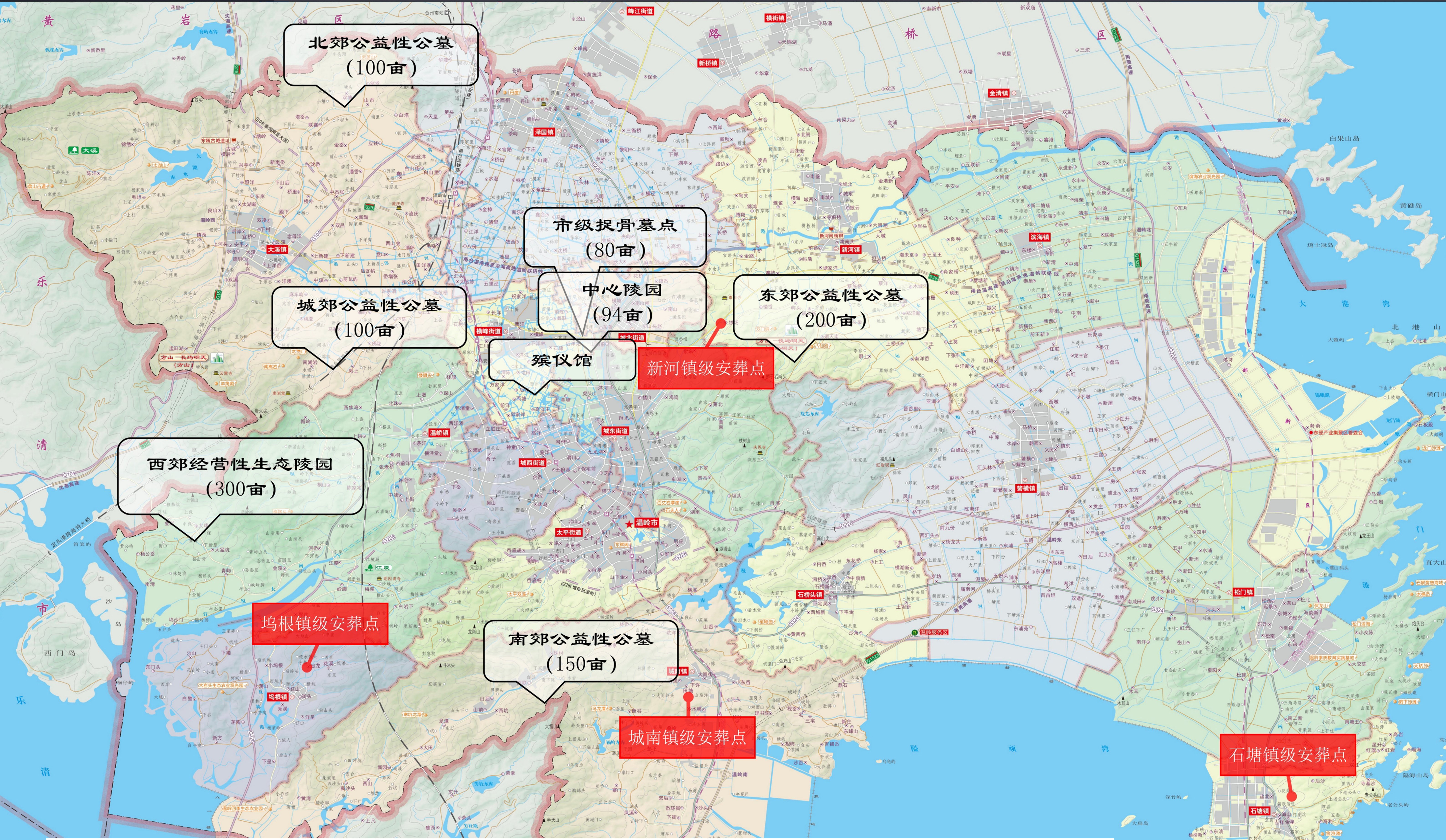
北郊公益性公墓（100亩）
市级拣骨墓点（80亩）
中心陵园（94亩）
东郊公益性公墓（200亩）
城郊公益性公墓（100亩）
殡仪馆
新河镇级安葬点
西郊经营性生态陵园（300亩）
坞根镇级安葬点
南郊公益性公墓（150亩）
城南镇级安葬点
石塘镇级安葬点
温岭市

2021-2035年布局“1+4+X”公墓规划，暨1家市级经营性公墓、4家市级公益性公墓、X家镇级公益性安葬点

温岭市民政局　温岭市自然资源与规划局

温岭市殡葬设施专项规划（2021-2035）

■用地布点规划图（远景规划图）

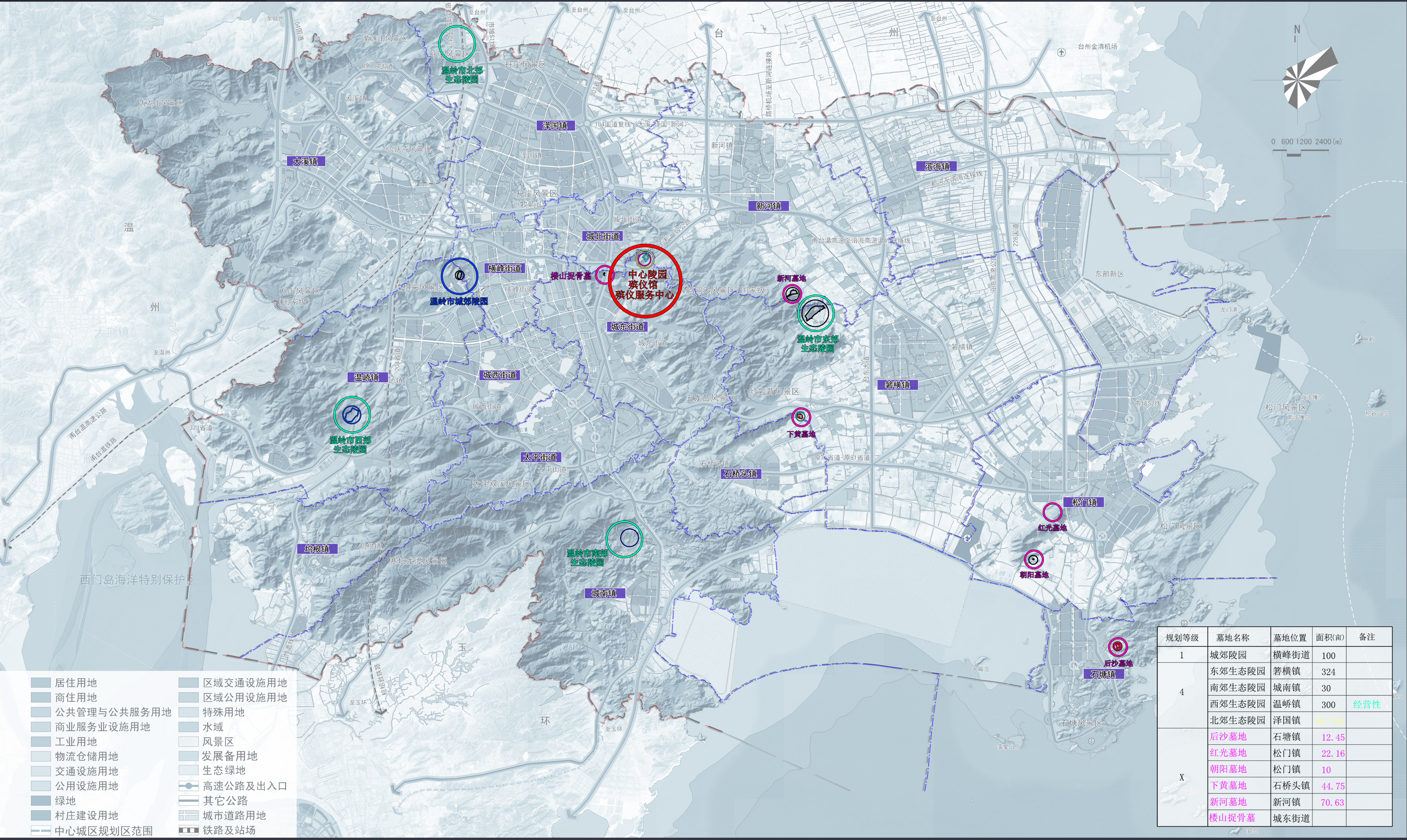
N
0 600 1200 2400 (m)
泽国镇
大溪镇
新河镇
滨海镇
城北街道
横峰街道
城东街道
城西街道
温峤镇
太平街道
石桥头镇
箬横镇
松门镇
坞根镇
城南镇
石塘镇
温岭市北郊生态陵园
温岭市城郊陵园
楼山捉骨墓
中心陵园
殡仪馆
殡仪服务中心
新河墓地
温岭市东郊生态陵园
温岭市西郊生态陵园
下黄墓地
温岭市南郊生态陵园
红光墓地
朝阳墓地
后沙墓地
丹崖风景区
长屿硐天风景区（国家级）
五龙山风景区
红岩背风景区
楼棋尖风景区
方山风景区（国家级）
太平双溪风景区
松门风景区
石塘风景区
西门岛海洋特别保护区
台州金清机场
居住用地
商住用地
公共管理与公共服务用地
商业服务业设施用地
工业用地
物流仓储用地
交通设施用地
公用设施用地
绿地
村庄建设用地
中心城区规划区范围
区域交通设施用地
区域公用设施用地
特殊用地
水域
风景区
发展备用地
生态绿地
高速公路及出入口
其它公路
城市道路用地
铁路及站场

规划等级	墓地名称	墓地位置	面积(亩)	备注
1	城郊陵园	横峰街道	100	
4	东郊生态陵园	箬横镇	324	
	南郊生态陵园	城南镇	30	
	西郊生态陵园	温峤镇	300	经营性
	北郊生态陵园	泽国镇	94.158	
X	后沙墓地	石塘镇	12.45	
	红光墓地	松门镇	22.16	
	朝阳墓地	松门镇	10	
	下黄墓地	石桥头镇	44.75	
	新河墓地	新河镇	70.63	
	楼山捉骨墓	城东街道		

温岭市民政局 温岭市自然资源与规划局