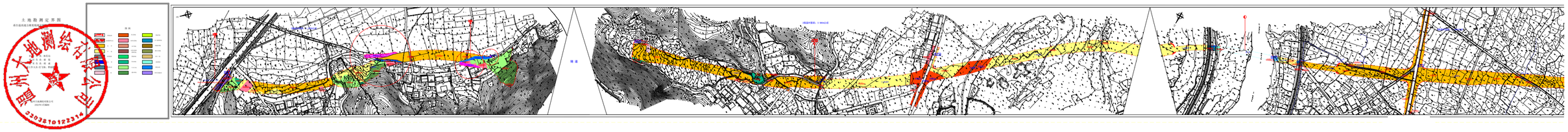

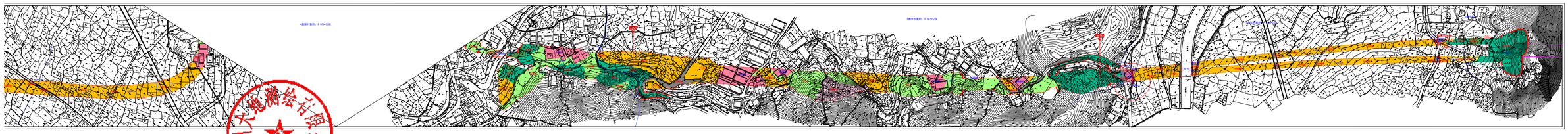

温州大地测绘有限公司
3303810122314

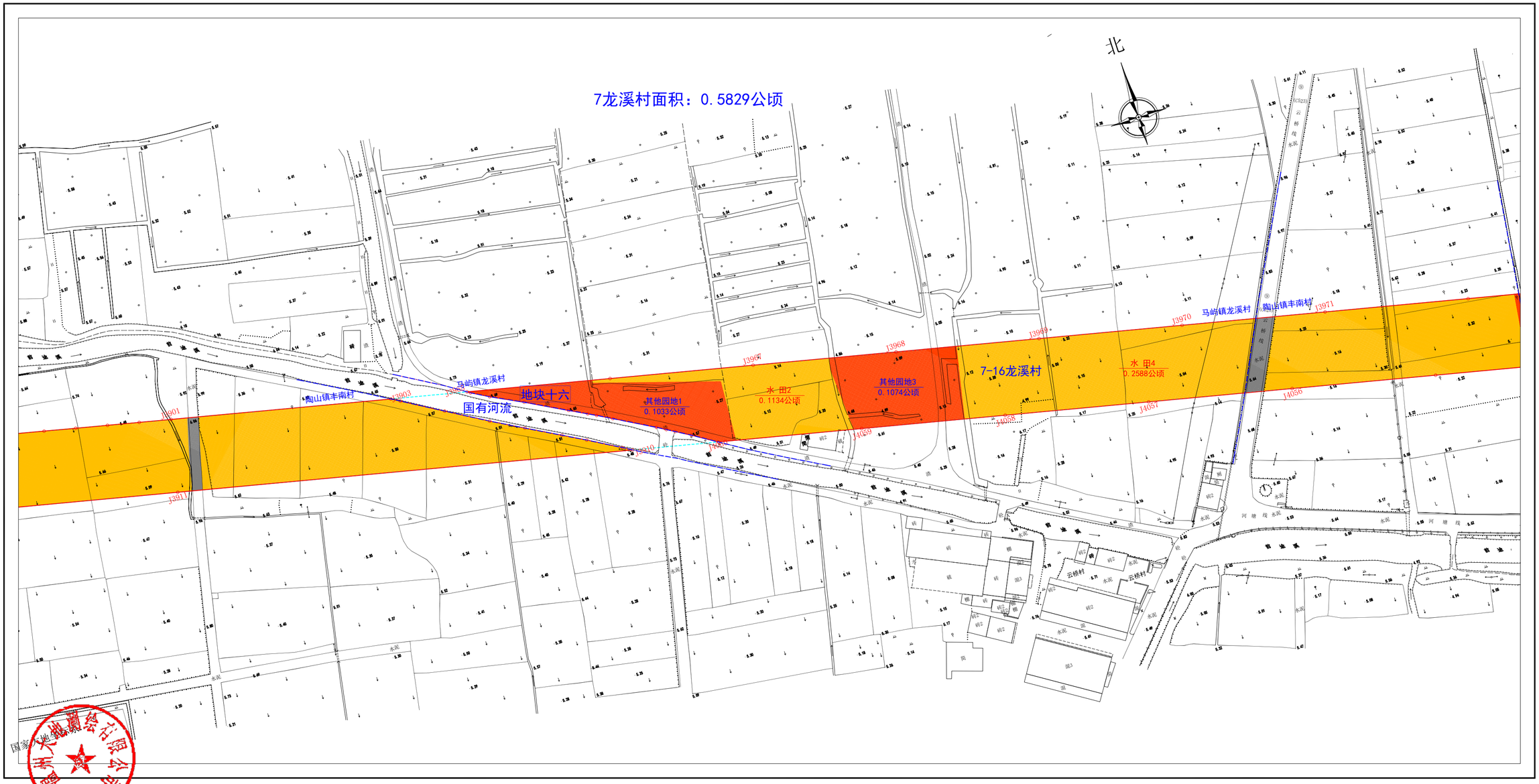
7龙溪村面积：0.5829公顷
北
地块十六
国有河流
马屿镇龙溪村
陶山镇丰南村
其他园地1
0.1033公顷
水 田2
0.1134公顷
其他园地3
0.1074公顷
7-16龙溪村
水 田4
0.2588公顷
13901
13902
13903
13904
13905
13906
13907
13908
13909
13910
13911
13912
13913
13914
13915
13916
13917
13918
13919
13920
13921
13922
14055
14056
14057
14058
14059
14060
14061
14062
14063
14064
14065
14066
14067
14068
14069
14070
14071
14072

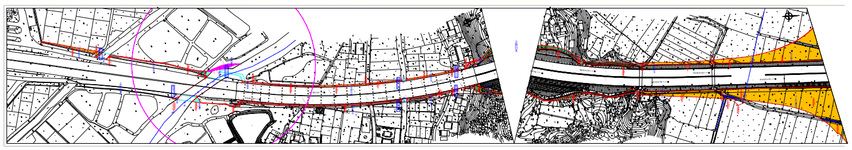

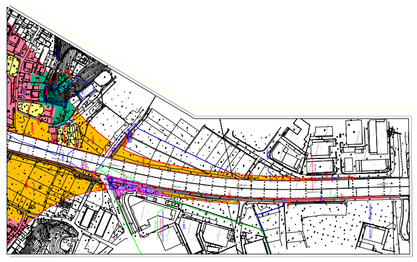

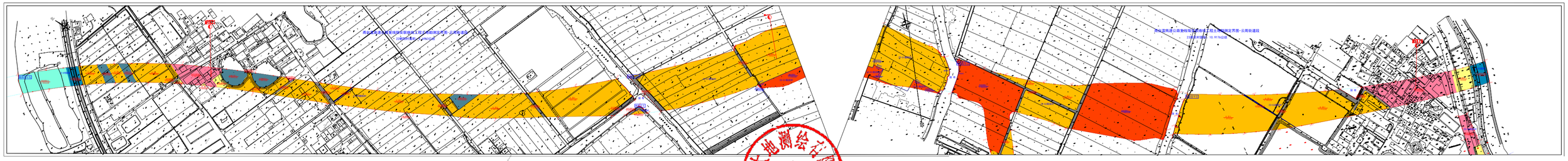

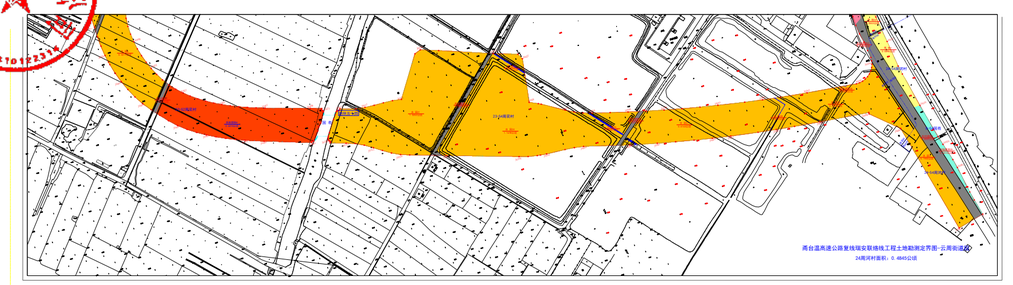

温州大地测绘公司限公司

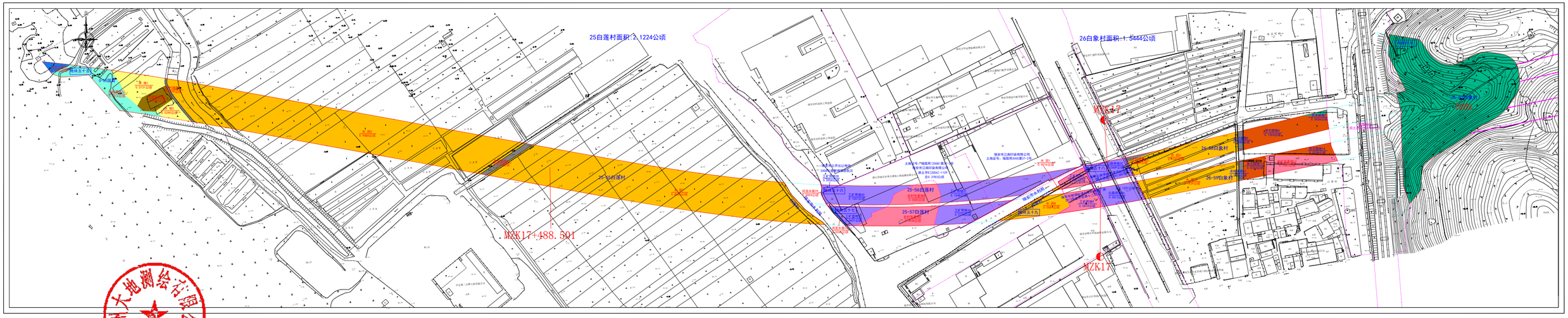
25白莲村面积:2.1224公顷
26白象村面积:1.5444公顷
25-55白莲村
25-56白莲村
25-57白莲村
26-58白象村
26-59白象村
MZK17+488.501
MZK17
MZK17+7

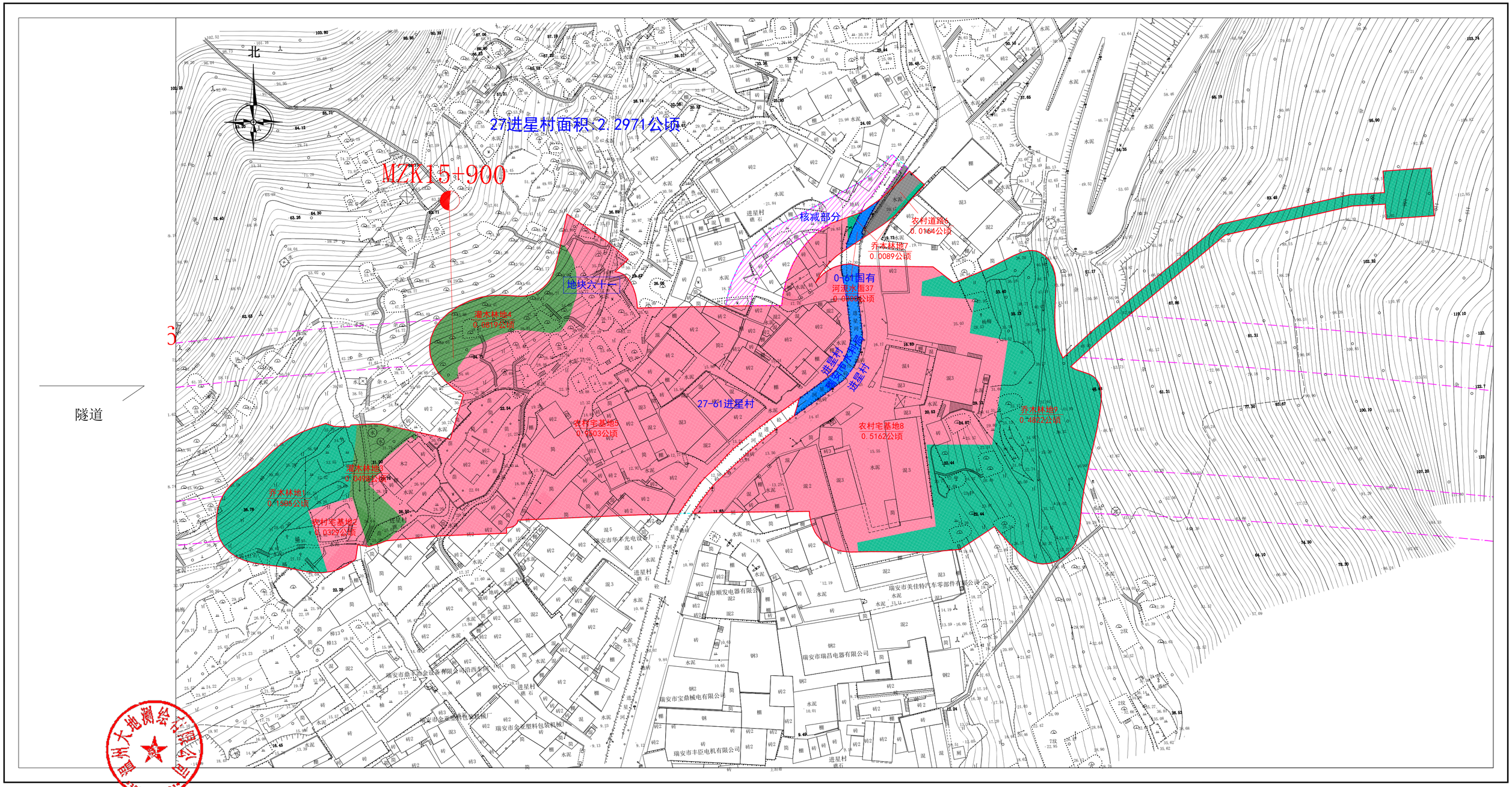
北
27进星村面积：2.2971公顷
MZK15+900
核减部分
地块六十一
灌木林地4
0.0819公顷
0-61国有
河流水面37
0.0809公顷
乔木林地7
0.0089公顷
农村道路6
0.0164公顷
27-61进星村
进星村
瑞安市水利局
进星村
农村宅基地5
0.2503公顷
农村宅基地8
0.5162公顷
乔木林地9
0.4822公顷
灌木林地3
0.0494公顷
乔木林地1
0.1505公顷
农村宅基地2
0.0329公顷
隧道
瑞安市华丰光电设备厂
瑞安市顺发电器有限公司
瑞安市美佳特汽车零部件有限公司
瑞安市瑞昌电器有限公司
瑞安市宝鼎械电有限公司
瑞安市丰臣电机有限公司
瑞安市鼎丰冶金设备有限公司沿西车间
瑞安市金亚塑料包装机械厂

28西五村面积:4.5391公顷
29天河村面积:0.5645公顷
30五星村面积:2.5276公顷
MYK13
29-62天河村
30-62五星村
隧道

31联星村面积:20.7656公顷
37城北村面积:0.3560公顷
MZK12

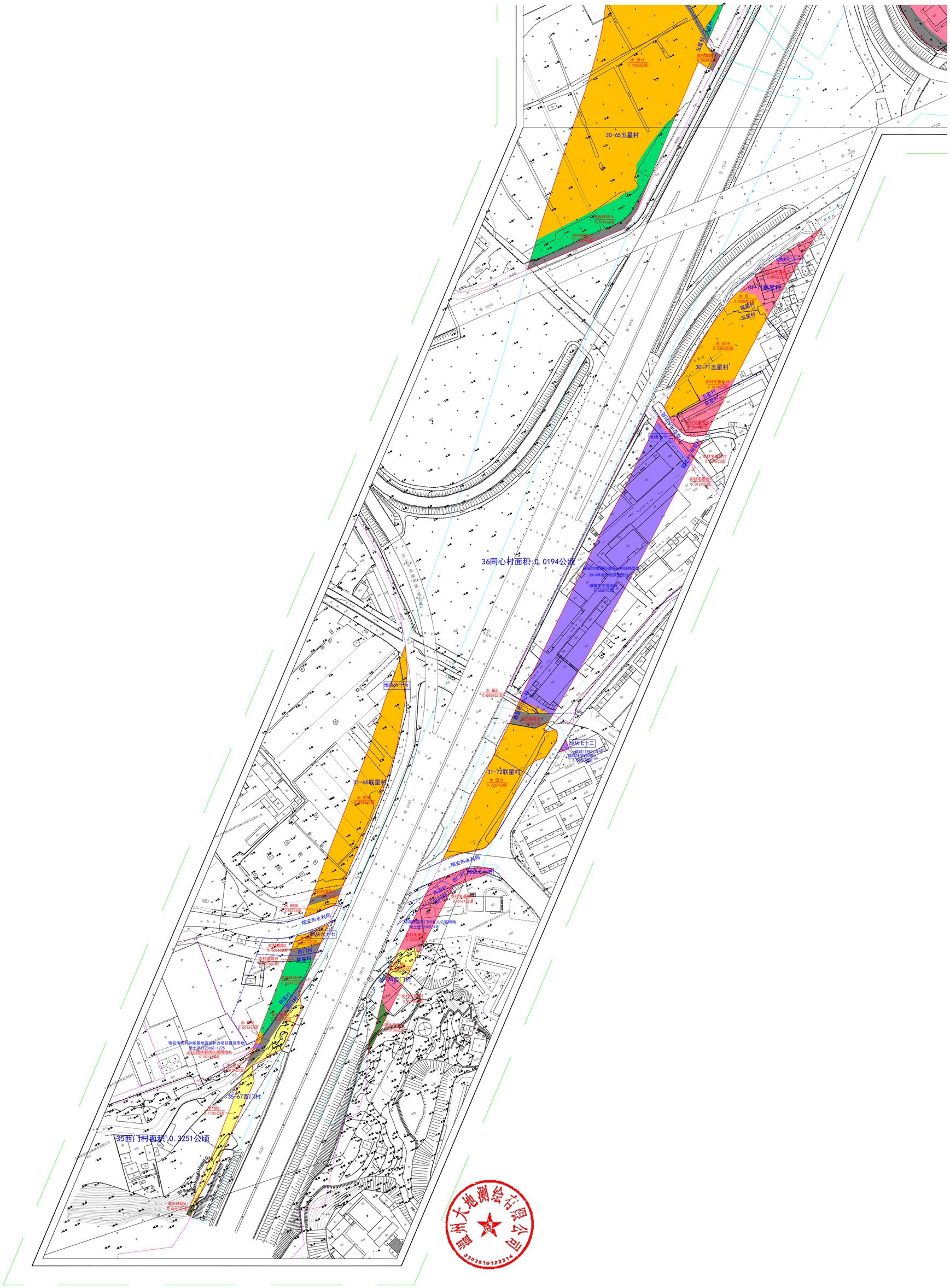
30-65五星村
31-71五星村
30-71五星村
36同心村面积:0.0194公顷
31-66联星村
31-72联星村
35-67西门村
35西门村面积:0.3251公顷
瑞安市水利局
地块七十三
地块六十六
地块七十二

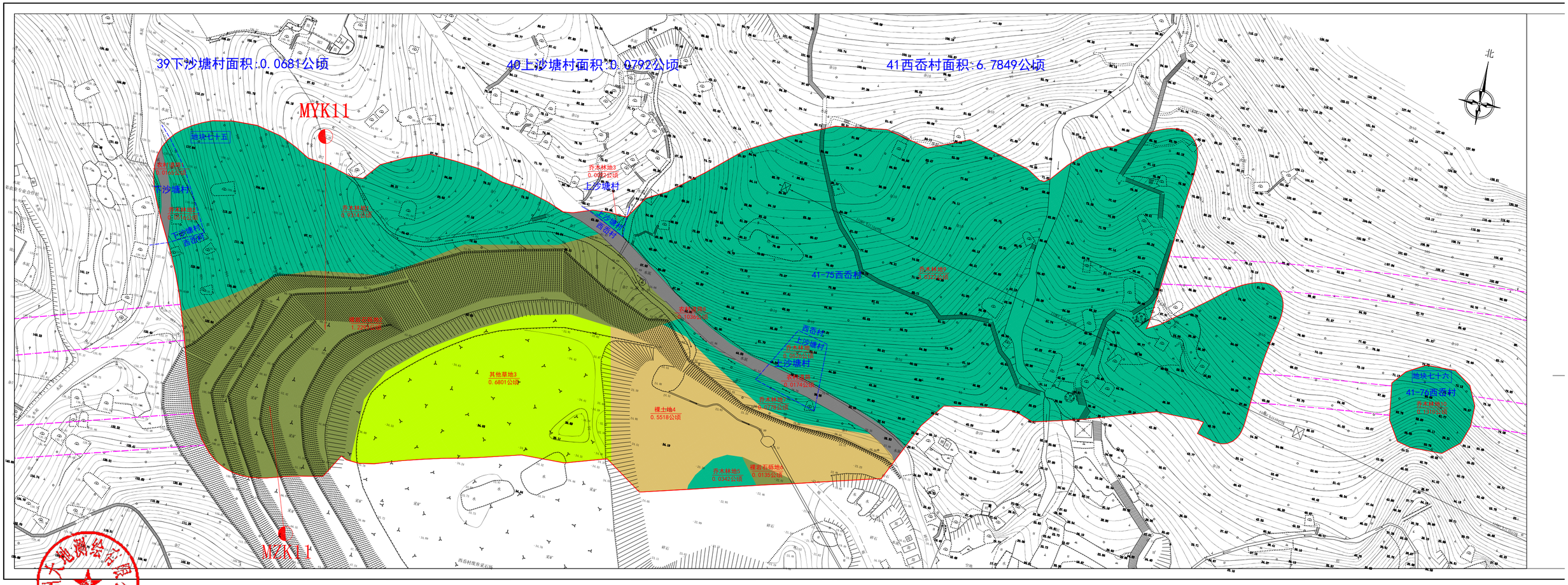
39下沙塘村面积:0.0681公顷
40上沙塘村面积:0.0792公顷
41西岙村面积:6.7849公顷
MYK11
MZK11
地块七十五
下沙塘村
上沙塘村
西岙村
41-75西岙村
41-76西岙村
地块七十六
其他草地3
0.6801公顷
裸土地4
0.5518公顷
乔木林地5
0.0342公顷
裸岩石砾地6
0.0135公顷
乔木林地9
0.0322公顷
乔木林地10
0.1310公顷
北

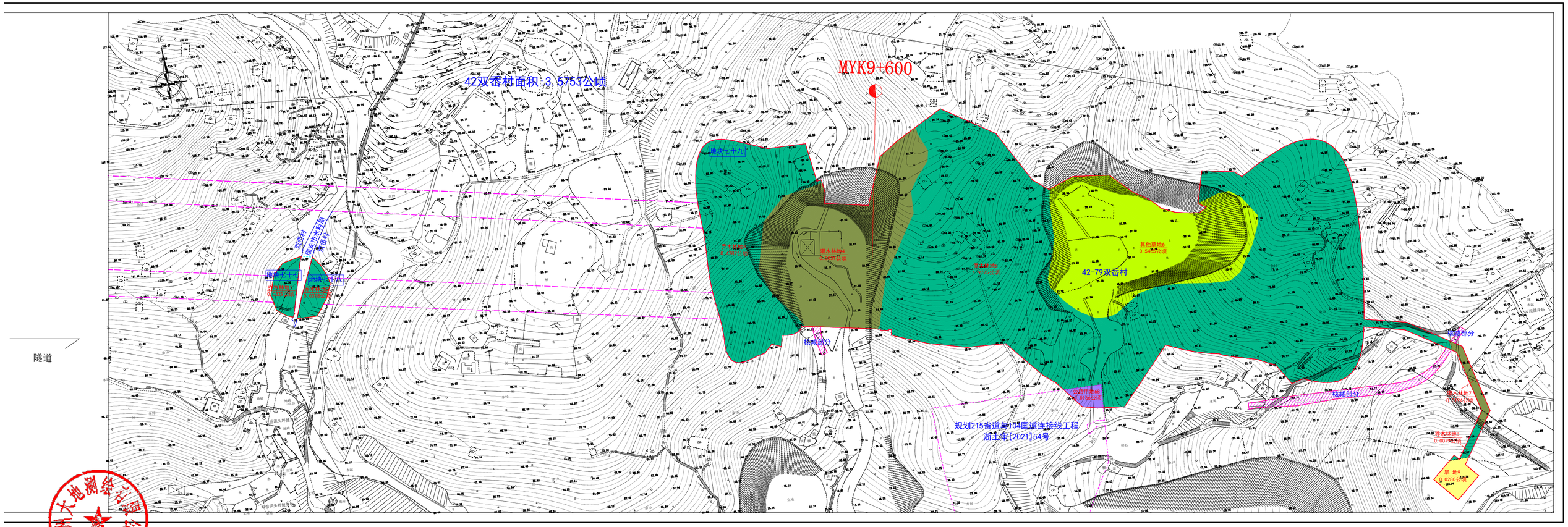

MYK9+600
42双岙村面积 3.5753公顷
地块七十九
42-79双岙村
其他草地6
0.5465公顷
灌木林地4
0.4631公顷
乔木林地2
0.4262公顷
乔木林地3
0.1775公顷
核减部分
核减部分
乔木林地7
0.0974公顷
乔木林地8
0.0079公顷
旱 地9
0.0280公顷
规划215省道与104国道连接线工程
浙土审[2021]54号
隧道

成都大地测绘公司

南昌大地测绘有限公司