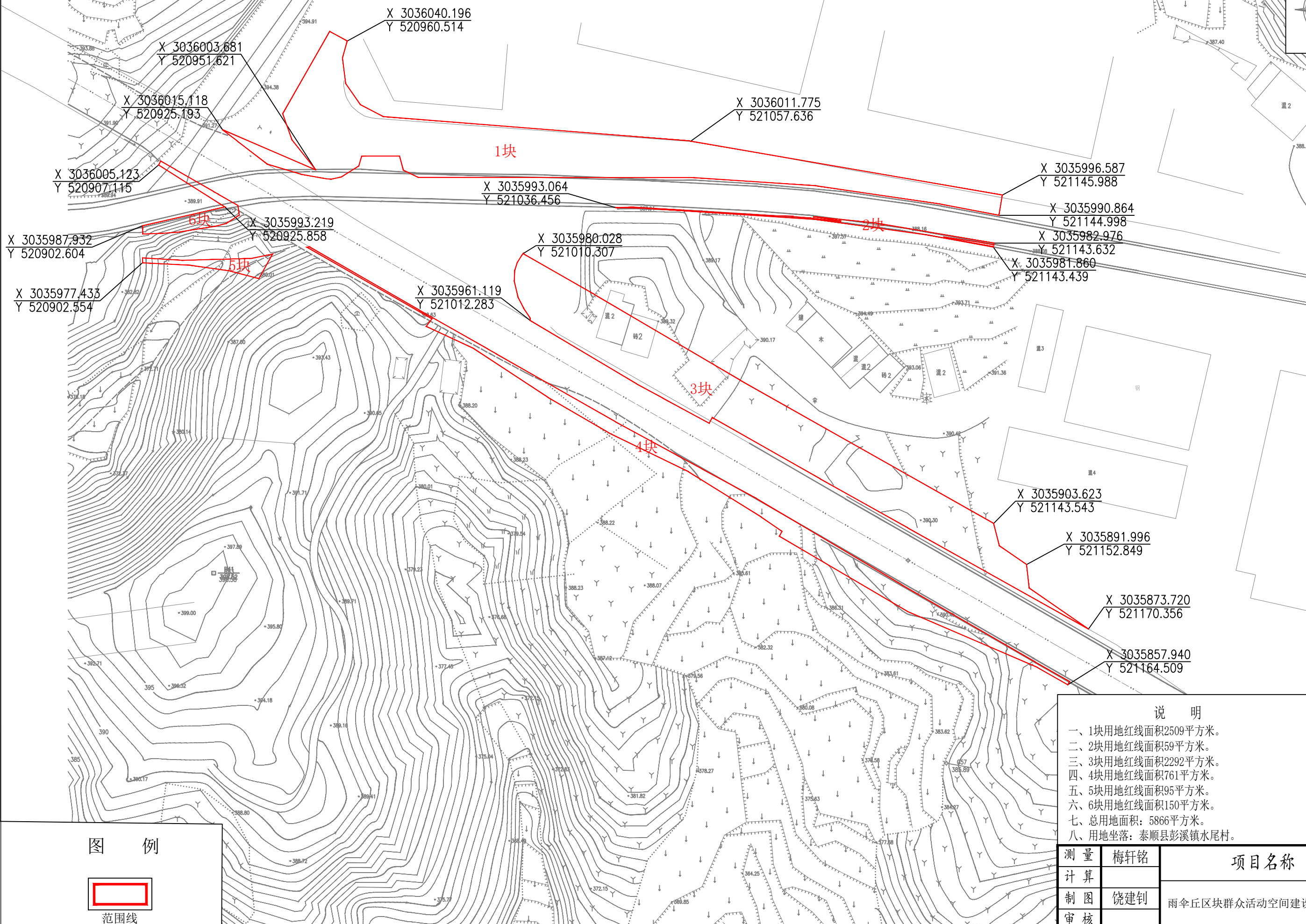



# 雨伞丘区块群众活动空间建设工程红线图



X 3036040.196  
Y 520960.514

X 3036003.681  
Y 520951.621

X 3036015.118  
Y 520925.193

X 3036011.775  
Y 521057.636

1块

X 3035996.587  
Y 521145.988

X 3036005.123  
Y 520907.115

X 3035993.064  
Y 521036.456

X 3035990.864  
Y 521144.998

X 3035993.219  
Y 520925.858

X 3035980.028  
Y 521010.307

X 3035982.976  
Y 521143.632

X 3035987.932  
Y 520902.604

X 3035981.860  
Y 521143.439

5块

X 3035977.433  
Y 520902.554

X 3035961.119  
Y 521012.283

3块

4块

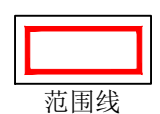
X 3035903.623  
Y 521143.543

X 3035891.996  
Y 521152.849

X 3035873.720  
Y 521170.356

X 3035857.940  
Y 521164.509

图例



说明		项目名称	
一、	1块用地红线面积2509平方米。	测量	梅轩铭
二、	2块用地红线面积59平方米。	计算	
三、	3块用地红线面积2292平方米。	制图	饶建钊
四、	4块用地红线面积761平方米。	审核	
五、	5块用地红线面积95平方米。		
六、	6块用地红线面积150平方米。		
七、	总用地面积：5866平方米。		
八、	用地坐落：泰顺县彭溪镇水尾村。		
		图号：HXXZ-2024-5	图目：红线图
		比例：1:1000	日期：2024-8-5

注：本图采用2000国家大地坐标系，1985国家高程基准。

温州鸿信测绘有限公司