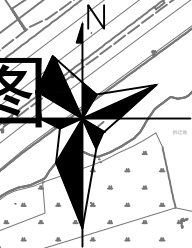
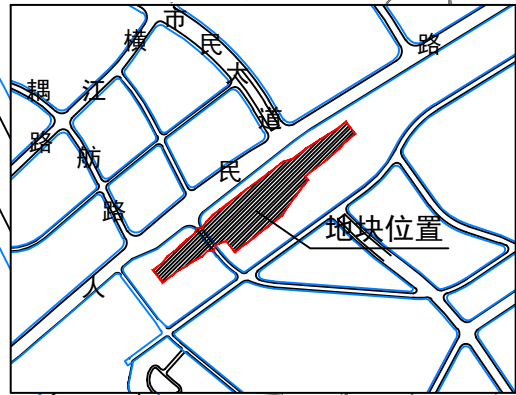


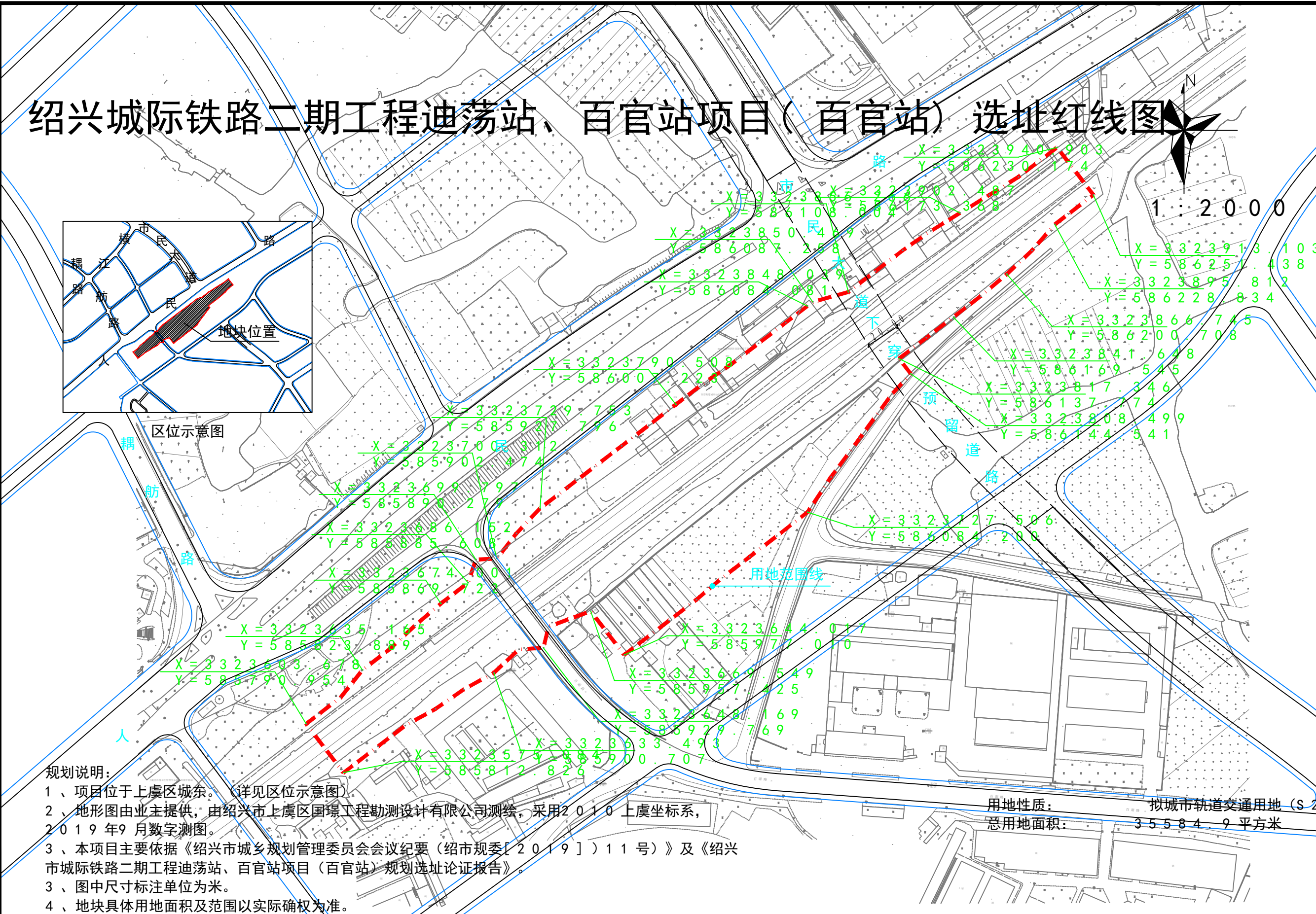
绍兴城际铁路二期工程迪荡站、百官站项目（百官站）选址红线图



1:2000



区位示意图



规划说明:

- 1、项目位于上虞区城东。（详见区位示意图）
- 2、地形图由业主提供，由绍兴市上虞区国璟工程勘测设计有限公司测绘，采用2010上虞坐标系，2019年9月数字测图。
- 3、本项目主要依据《绍兴市城乡规划管理委员会会议纪要（绍市规委[2019]11号）》及《绍兴市城际铁路二期工程迪荡站、百官站项目（百官站）规划选址论证报告》。
- 3、图中尺寸标注单位为米。
- 4、地块具体用地面积及范围以实际确权为准。

用地性质：拟城市轨道交通用地（S2）
 总用地面积：35584.9平方米

上虞区城规设计 SHANG YU QU CHENG JIAN GUI HUA SHE JI YUAN	审定	审核	项目负责人	设计计算	制图	校对	日期	图	工程总称 绍兴城际铁路二期工程 迪荡站、百官站项目（百官站） 未盖出图章无效
							2019.0	目 20	