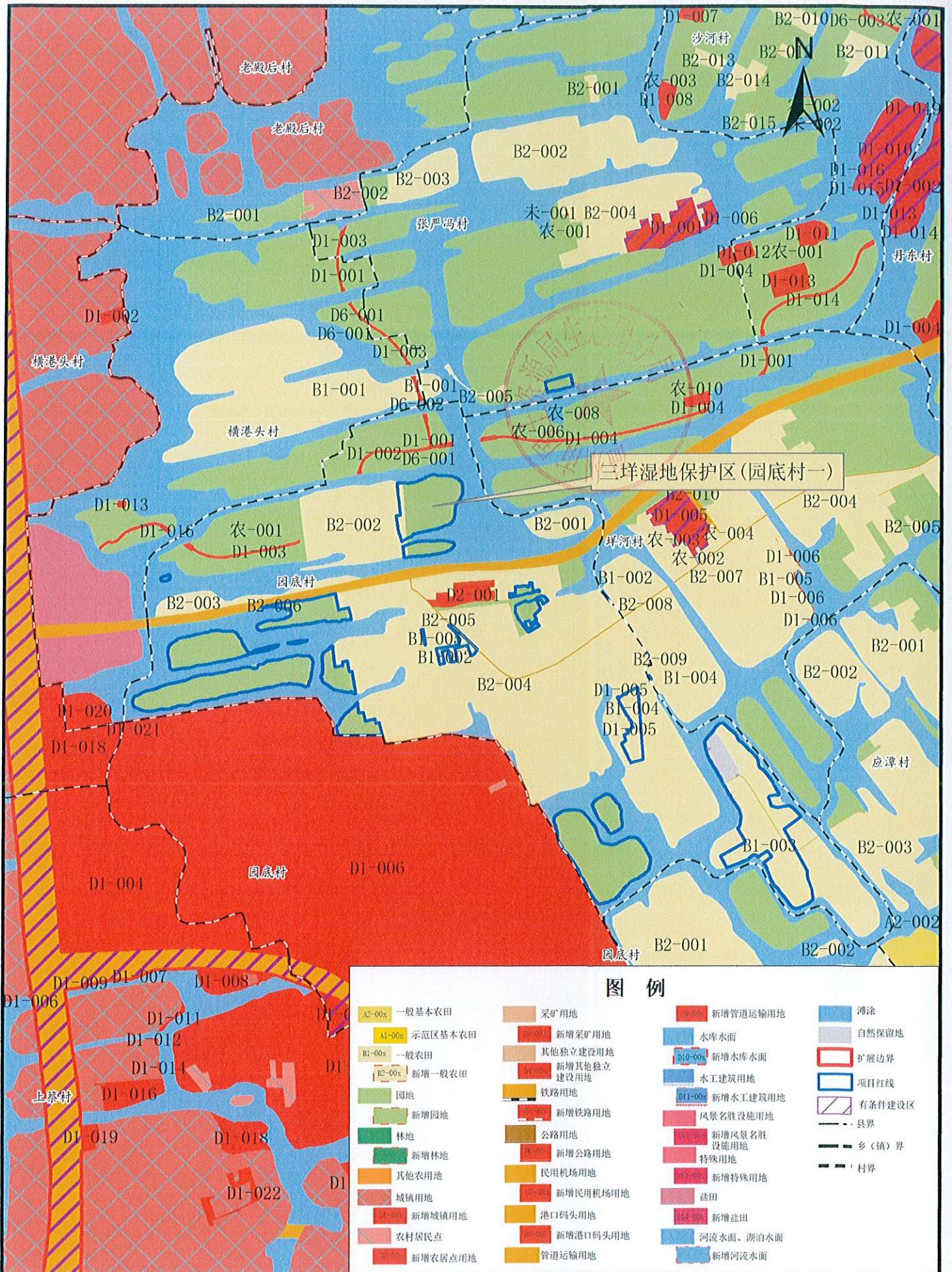


瓯海区中心城区土地利用总体规划（2006-2020年）2015调整完善版局部图

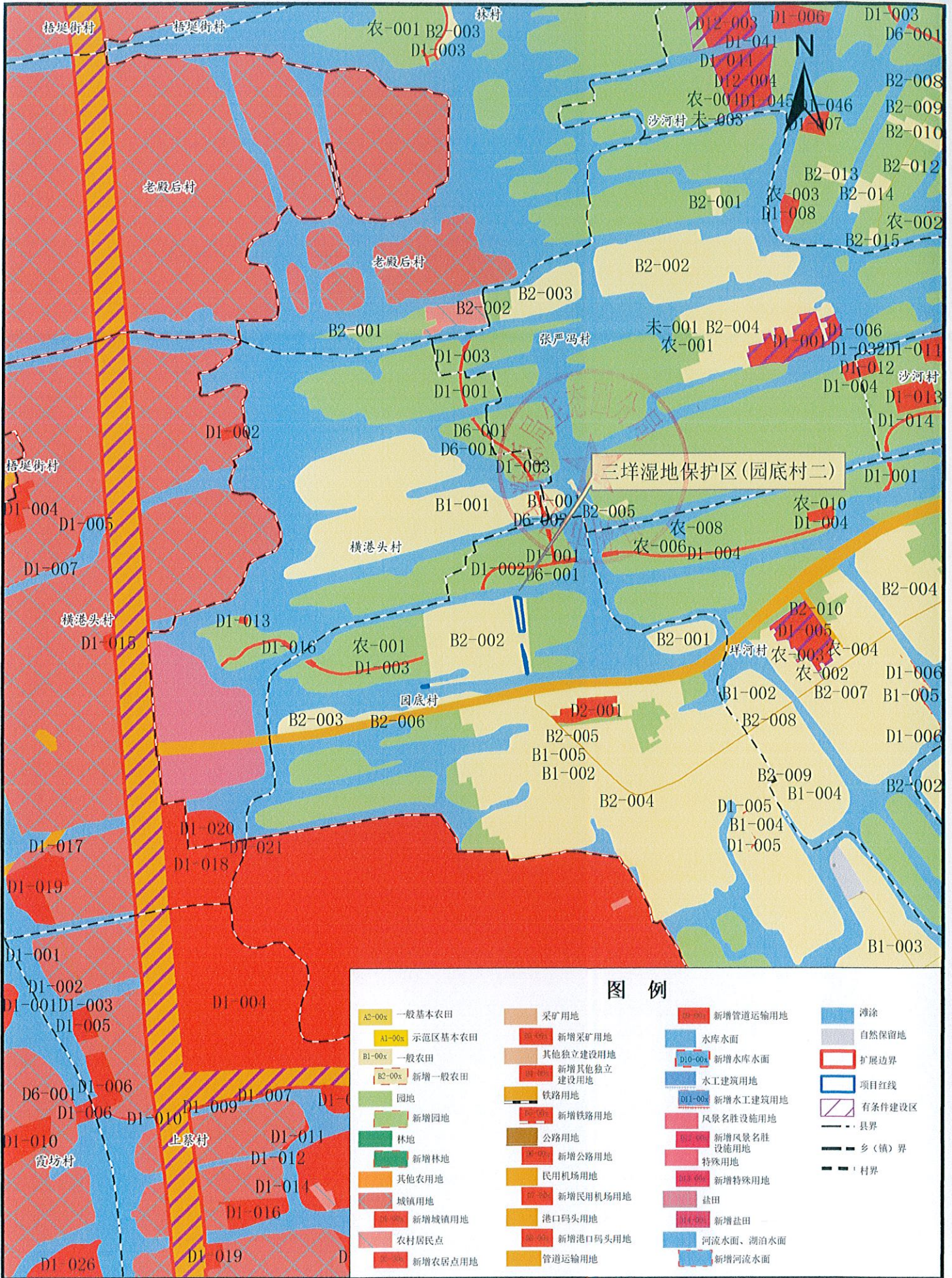


温州市国土资源局生态园分局
 项目名称: 三垟湿地保护区(园底村一)
 项目地点: 瓯海区三垟街道(蓝框内)

1:10000

2018/10/22
 项目面积: 13.3243公顷
 2000国家大地坐标系

瓯海区中心城区土地利用总体规划（2006-2020年）2015调整完善版局部图

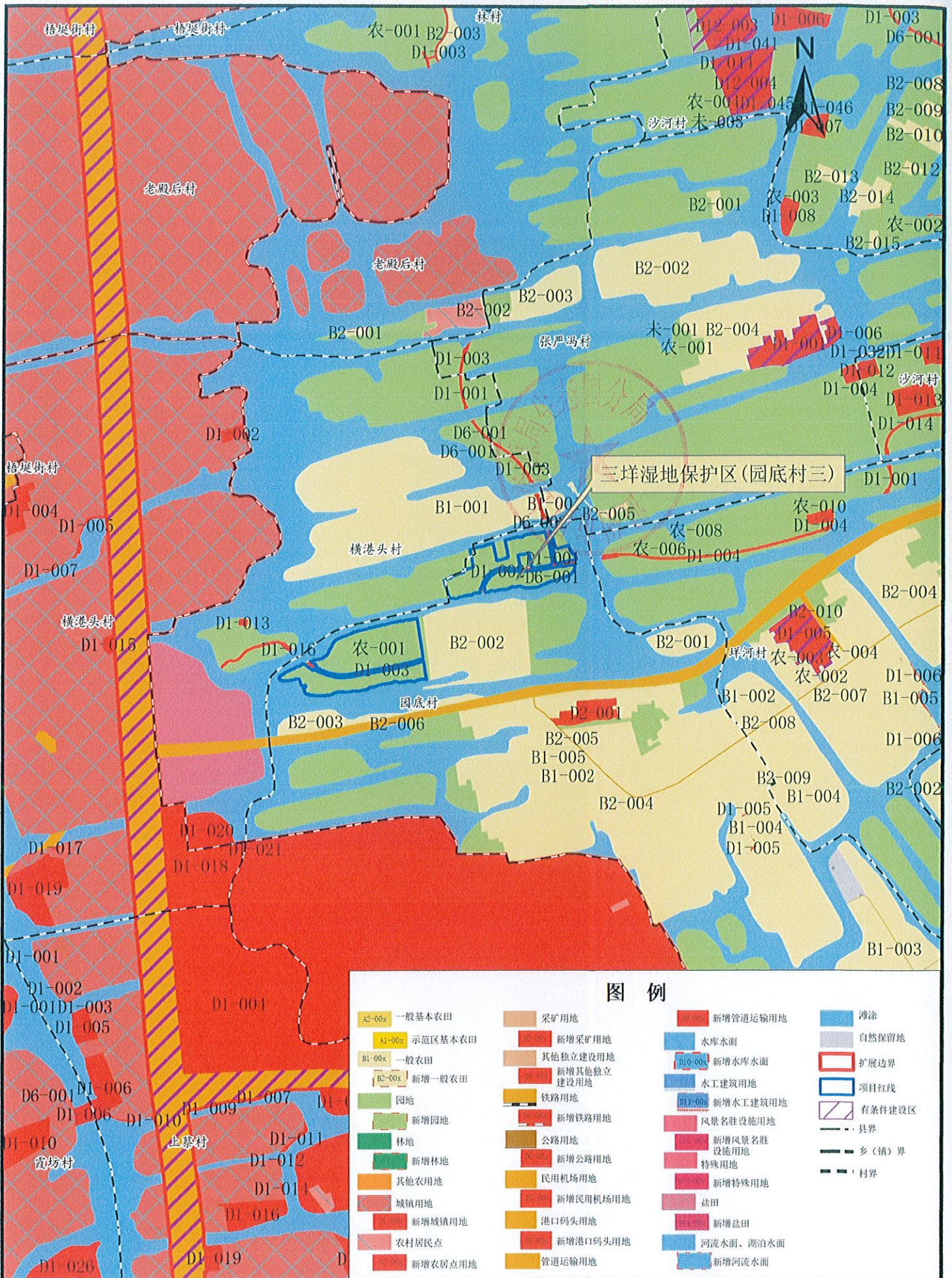


温州市国土资源局生态园分局
 项目名称：三垟湿地保护区(园底村二)
 项目地点：瓯海区三垟街道(蓝框内)

1:10000

2018/10/22
 项目面积：0.0997公顷
 2000国家大地坐标系

瓯海区中心城区土地利用总体规划 (2006-2020年) 2015调整完善版局部图



温州市国土资源局生态园分局

项目名称: 三垟湿地保护区(园底村三)

项目地点: 瓯海区三垟街道、南白象街道(蓝框内)

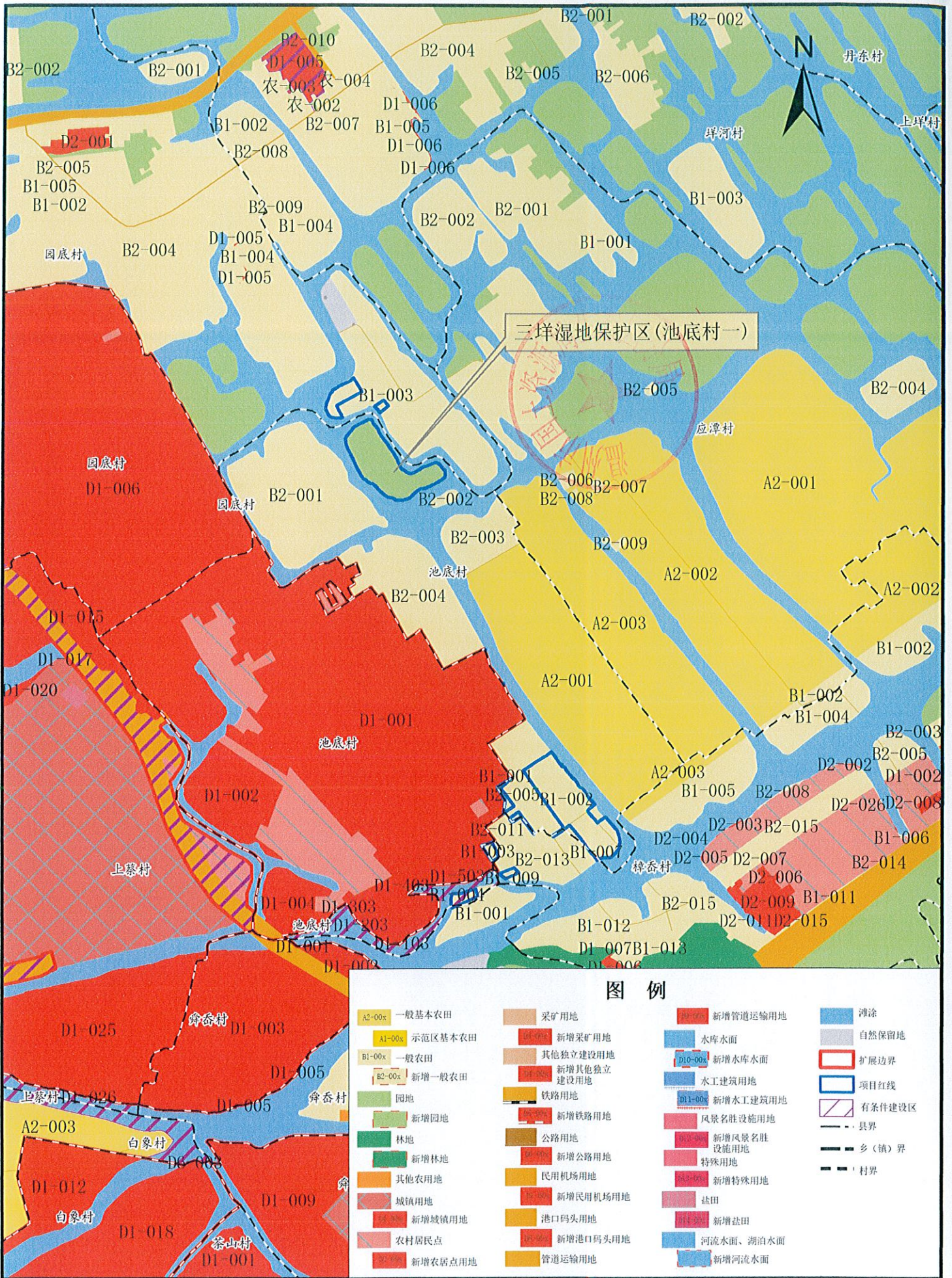
1:10000

2018/10/22

项目面积: 4.6752公顷

2000国家大地坐标系

瓯海区中心城区土地利用总体规划（2006-2020年）2015调整完善版局部图

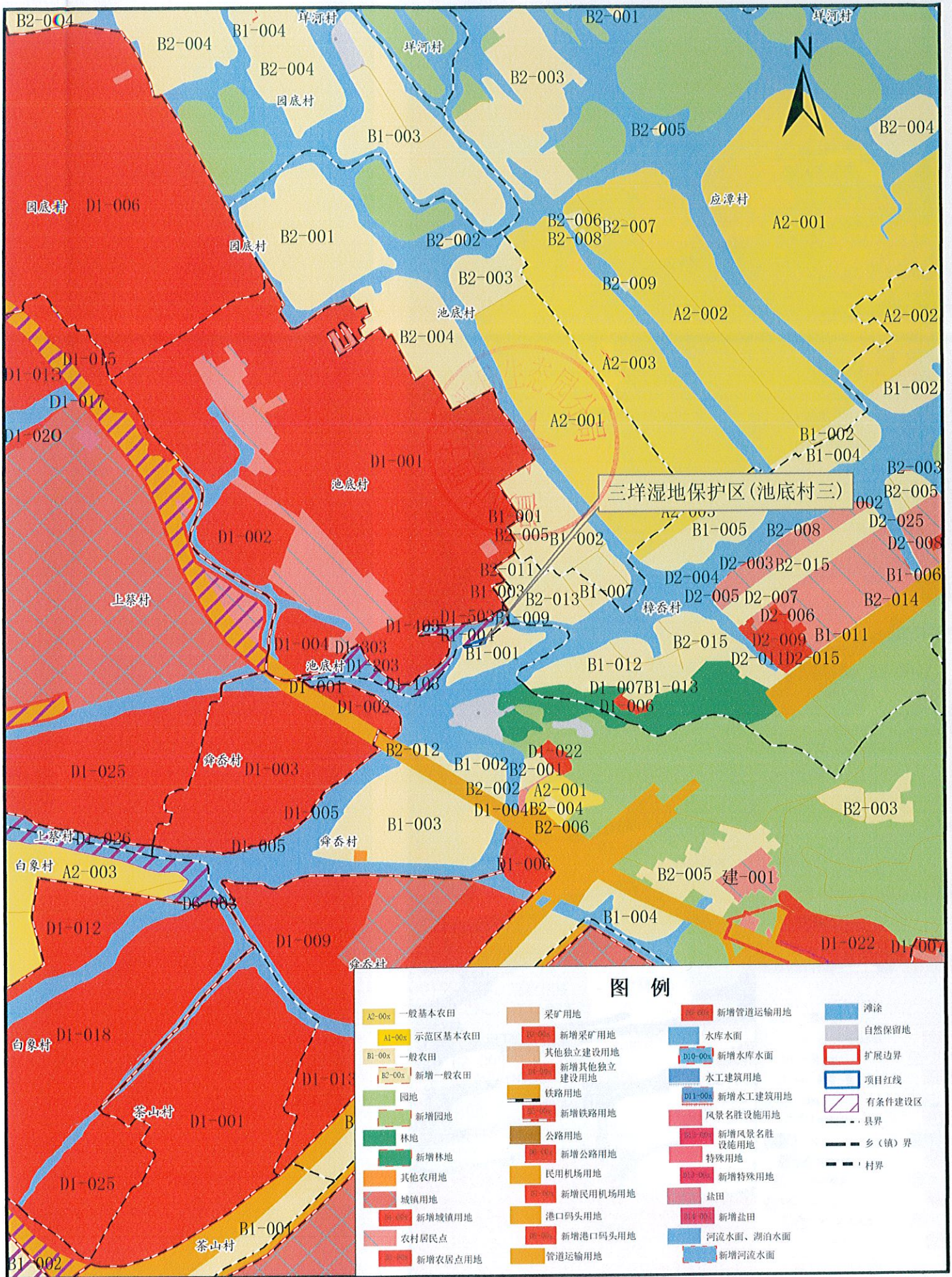


温州市国土资源局生态园分局
 项目名称: 三垟湿地保护区(池底村一)
 项目地点: 瓯海区三垟街道(蓝框内)

1:10000

2018/10/22
 项目面积: 4.0195公顷
 2000国家大地坐标系

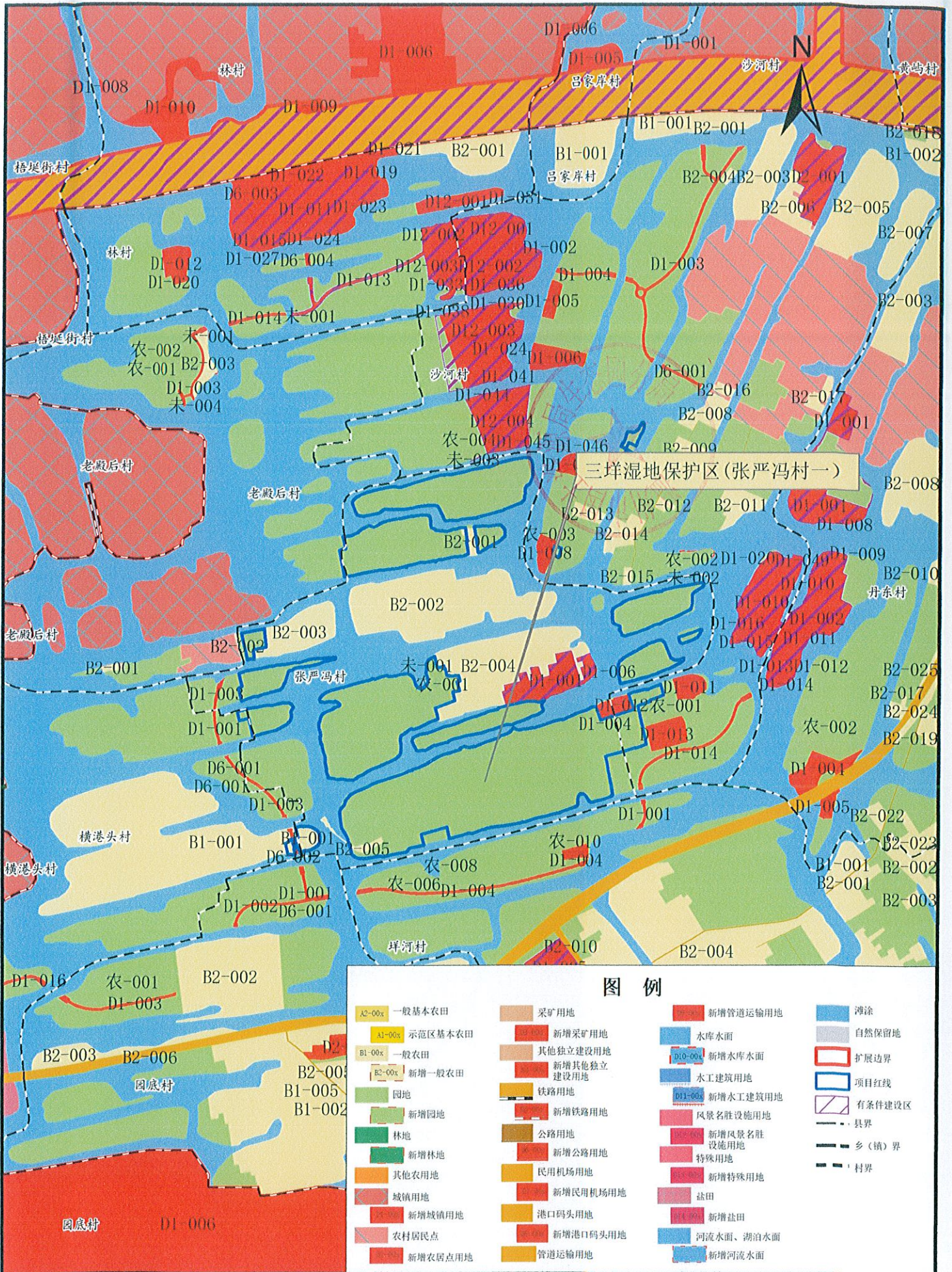
瓯海区中心城区土地利用总体规划（2006-2020年）2015调整完善版局部图



图例

A2-00x 一般基本农田	采矿业用地	新增管道运输用地	滩涂
A1-00x 示范区基本农田	新增采矿业用地	水库水面	自然保留地
B1-00x 一般农田	其他独立建设用地	D10-00x 新增水库水面	扩展边界
B2-00x 新增一般农田	新增其他独立建设用地	水工建筑用地	项目红线
园地	铁路用地	D11-00x 新增水工建筑用地	有条件建设区
新增园地	新增铁路用地	风景名胜设施用地	--- 县界
林地	公路用地	D12-00x 新增风景名胜设施用地	--- 乡(镇)界
新增林地	新增公路用地	特殊用地	--- 村界
其他农用地	民用机场用地	D13-00x 新增特殊用地	
城镇用地	新增民用机场用地	盐田	
新增城镇用地	港口码头用地	D14-00x 新增盐田	
农村居民点	新增港口码头用地	河流水面、湖泊水面	
新增农村居民点	管道运输用地	新增河流水面	

瓯海区中心城区土地利用总体规划 (2006-2020年) 2015调整完善版局部图

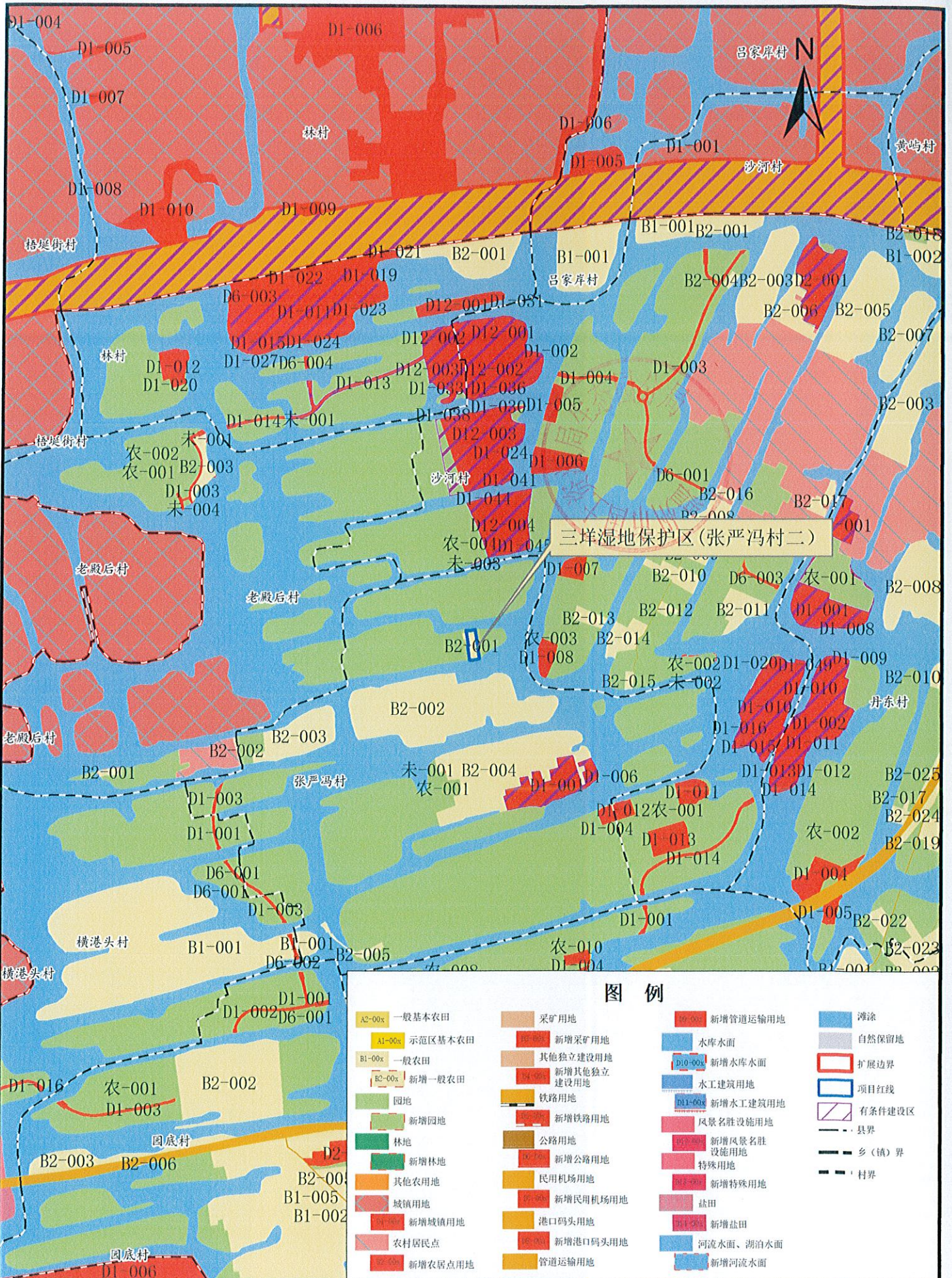


温州市国土资源局生态园分局
 项目名称: 三垟湿地保护区(张严冯村一)
 项目地点: 瓯海区三垟街道、梧田街道、南白象街道(蓝框内)

1:10000

2018/10/22
 项目面积: 24.6772公顷
 2000国家大地坐标系

瓯海区中心城区土地利用总体规划（2006-2020年）2015调整完善版局部图

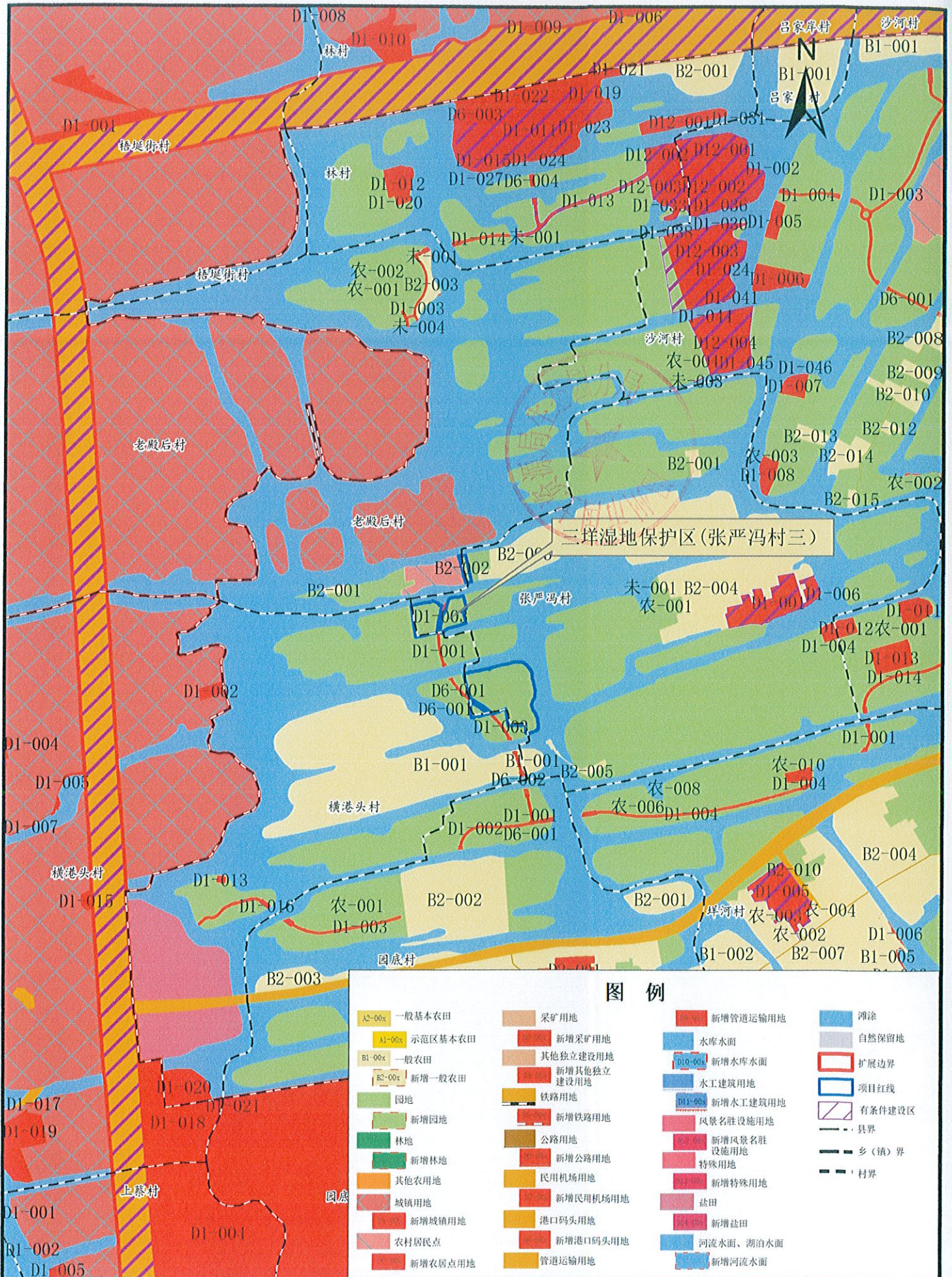


温州市国土资源局生态园分局
 项目名称：三垟湿地保护区(张严冯村二)
 项目地点：瓯海区三垟街道(蓝框内)

1:10000

2018/10/22
 项目面积：0.1232公顷
 2000国家大地坐标系

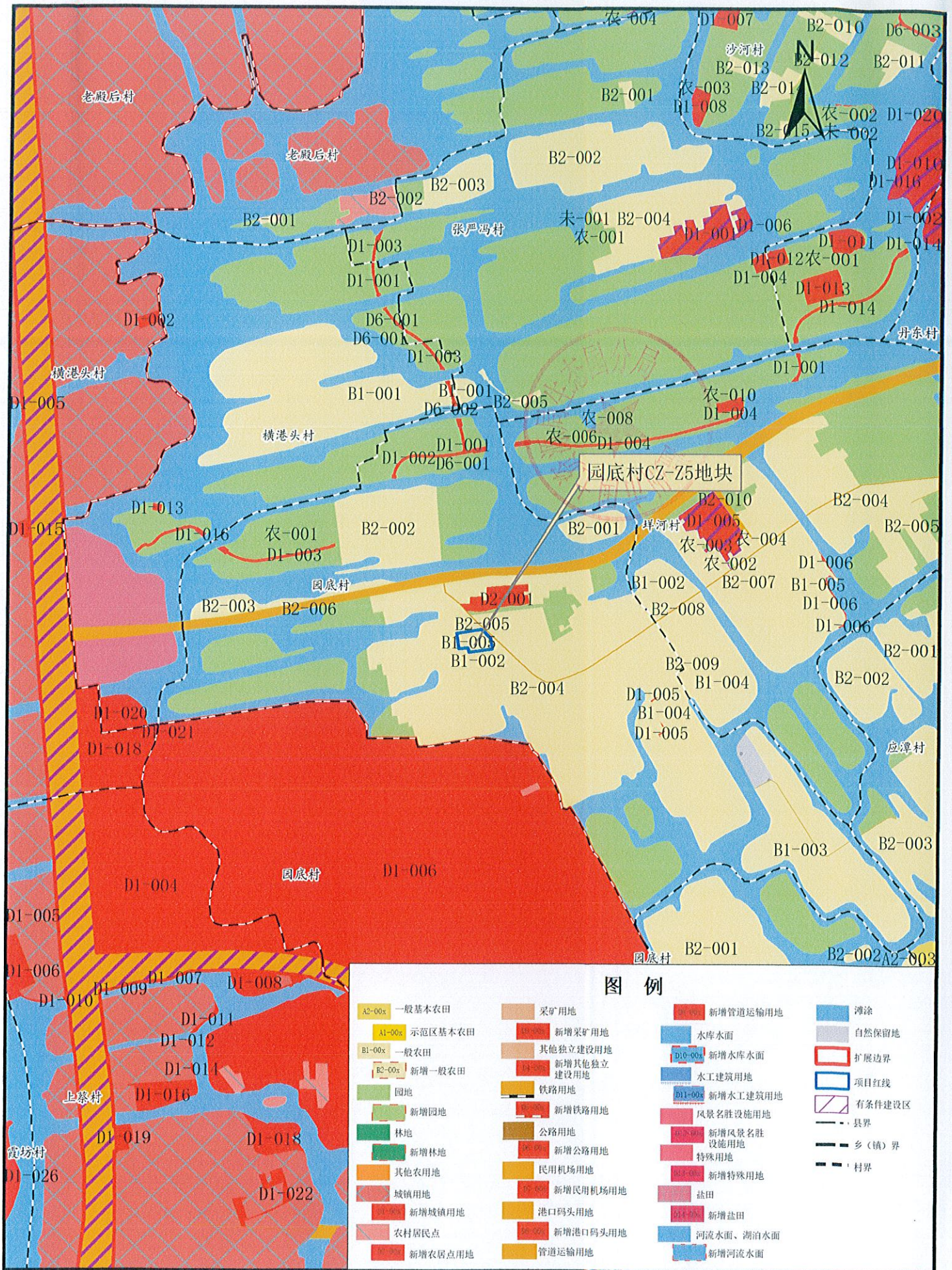
瓯海区中心城区土地利用总体规划（2006-2020年）2015调整完善版局部图



图例

A2-00x 一般基本农田	采用地	新增管道运输用地	滩涂
A3-00x 示范区基本农田	新增采用地	水库水面	自然保留地
B1-00x 一般农田	其他独立建设用地	D10-00x 新增水库水面	扩展边界
B2-00x 新增一般农田	新增其他独立建设用地	水工建设用地	项目红线
园地	铁路用地	D11-00x 新增水工建设用地	有条件建设区
新增园地	新增铁路用地	风景名胜设施用地	县界
林地	公路用地	新增风景名胜设施用地	乡(镇)界
新增林地	新增公路用地	特殊用地	村界
其他农用地	民用机场用地	新增特殊用地	
城镇用地	新增民用机场用地	盐田	
新增城镇用地	港口码头用地	新增盐田	
农村居民点	新增港口码头用地	河流水面、湖泊水面	
新增农村居民点	管道运输用地	新增河流水面	

瓯海区中心城区土地利用总体规划（2006-2020年）2015调整完善版局部图



图例

A2-00x 一般基本农田	采矿用地	新增管道运输用地	滩涂
A1-00x 示范区基本农田	新增采矿用地	新增水库水面	自然保留地
B1-00x 一般农田	其他独立建设用地	D10-00x 新增水库水面	扩展边界
B2-00x 新增一般农田	新增其他独立建设用地	水工建筑用地	项目红线
园地	铁路用地	D11-00x 新增水工建筑用地	有条件建设区
新增园地	新增铁路用地	风景名胜设施用地	县界
林地	公路用地	D12-00x 新增风景名胜设施用地	乡(镇)界
新增林地	新增公路用地	特殊用地	村界
其他农用地	民用机场用地	D13-00x 新增特殊用地	
城镇用地	新增民用机场用地	盐田	
新增城镇用地	港口码头用地	新增盐田	
农村居民点	新增港口码头用地	河流水面、湖泊水面	
新增农村居民点	管道运输用地	新增河流水面	

温州市国土资源局生态园分局
 项目名称: 园底村CZ-Z5地块
 项目地点: 瓯海区三垟街道(蓝框内)

1:10000

2018/10/22
 项目面积: 0.2721公顷
 2000国家大地坐标系