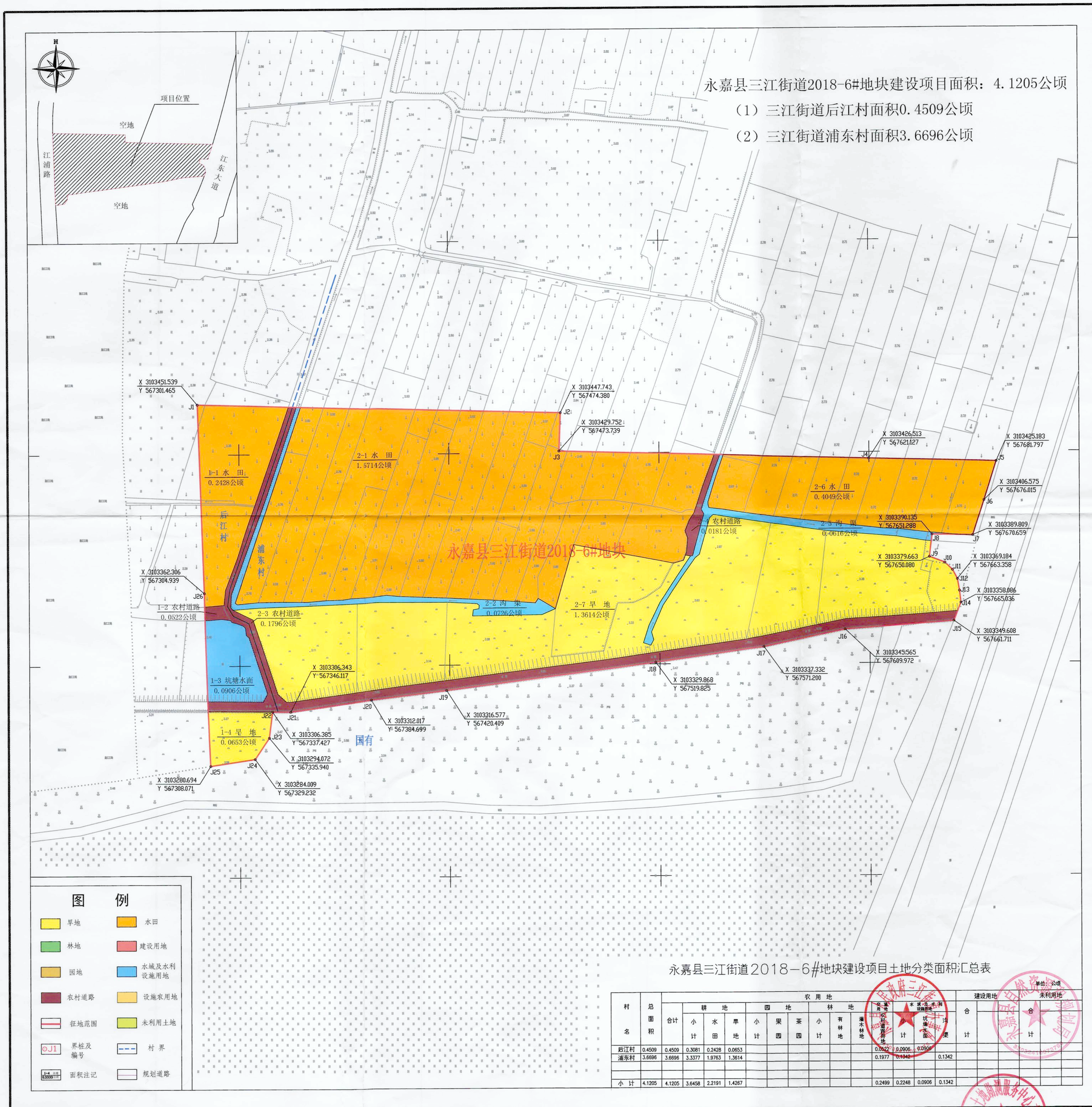
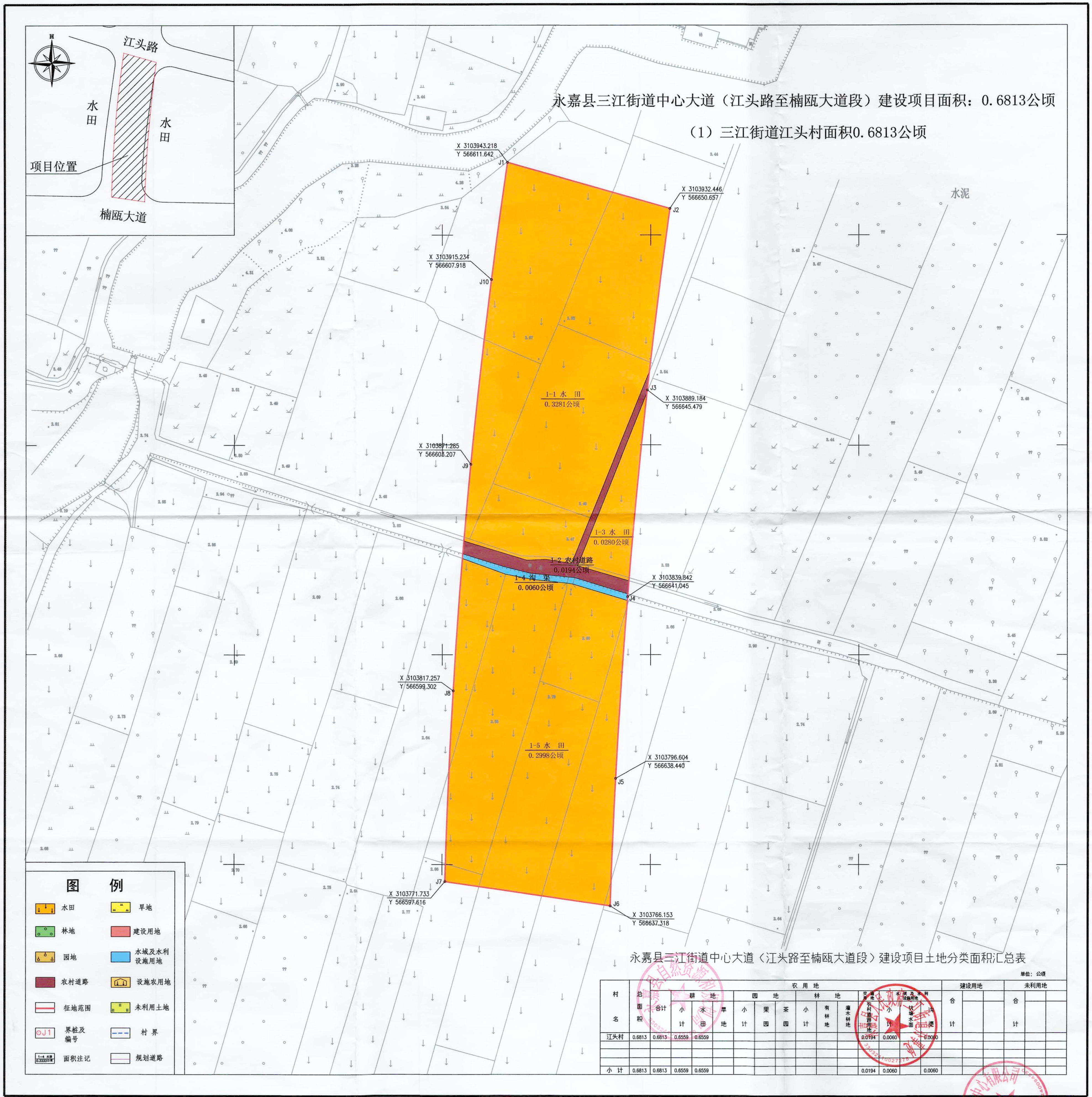


# 永嘉县三江街道2018-6#地块建设项目土地勘测界定图





# 永嘉县三江街道中心大道（江头路至楠瓯大道段）建设项目土地勘测界定图

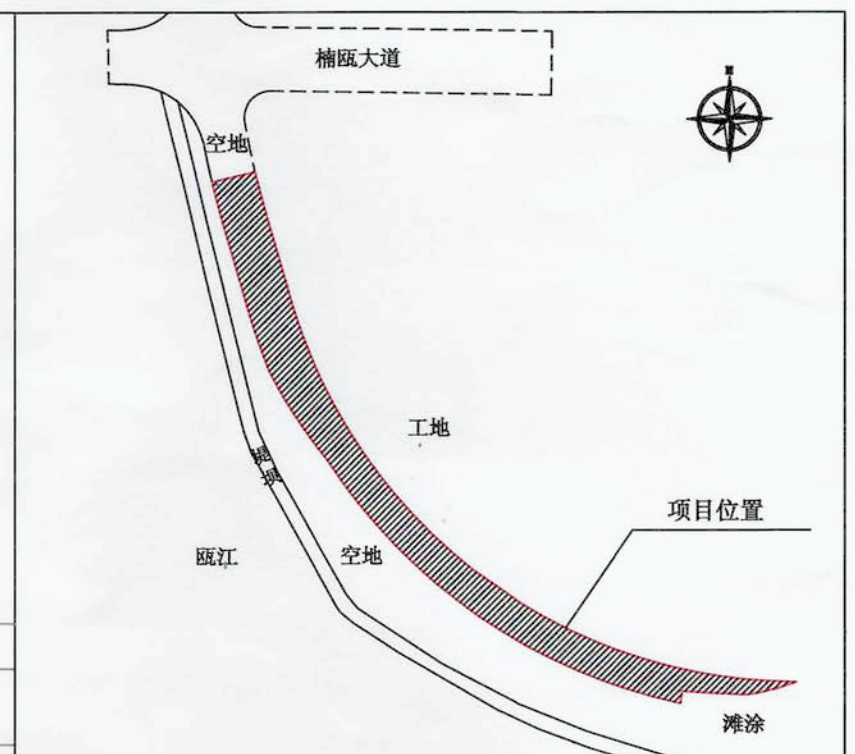
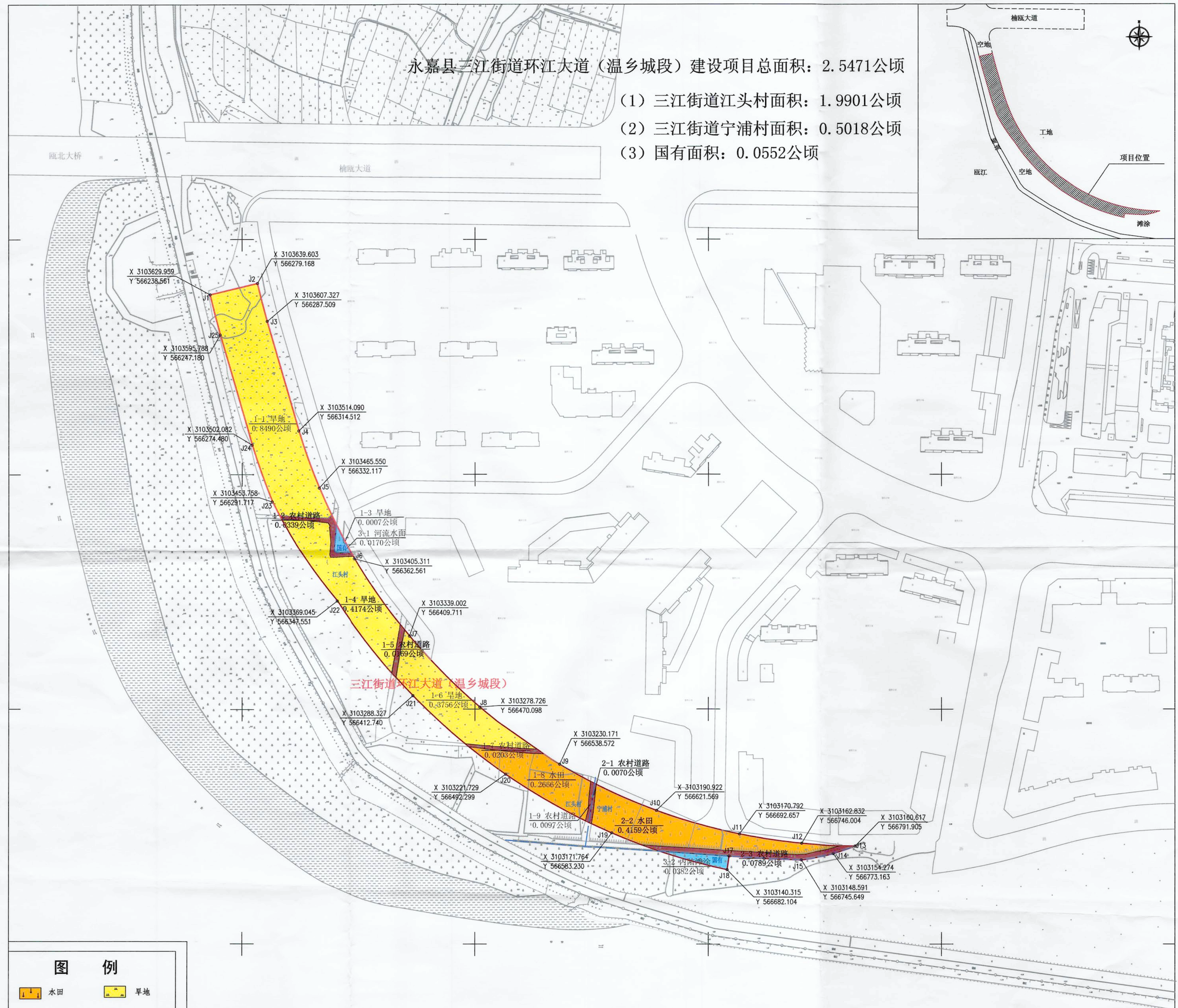




# 永嘉县三江街道环江大道（温乡城段）建设项目土地勘测界定图

永嘉县三江街道环江大道（温乡城段）建设项目总面积：2.5471公顷

- (1) 三江街道江头村面积：1.9901公顷
- (2) 三江街道宁浦村面积：0.5018公顷
- (3) 国有面积：0.0552公顷



图例	
	水田
	旱地
	林地
	建设用地
	园地
	水域及水利设施用地
	农村道路
	设施农用地
	征地范围
	未利用土地
	界桩及编号
	村界
	面积注记
	规划道路

永嘉县三江街道环江大道（温乡城段）建设项目土地分类面积汇总表

村名	总面积	农用地												建设用地		未利用地				
		耕地		园地		其他土地		交通用地		水域及水利设施用地		合计	合计	其他土地						
		水田	旱地	果园	茶园	小田	其他	农村道路	设施农用地	坑塘水面	沟渠			河流水面	内陆滩涂					
江头村	1.9901	1.9901	1.9901	0.2666	1.6427															
宁浦村	0.5018	0.5018	0.4159	0.4159																
国有	0.0552																	0.0552	0.0170	0.0382
小计	2.5471	2.4919	2.3252	0.6825	1.6427							0.1667						0.0552	0.0170	0.0382

2021年4月计算机成图。  
2000国家大地坐标系。  
1985国家高程基准。  
2017年版图式。